

Auswertung der Verjüngungsinventur 2021 für die Hegegemeinschaft 113 - Ehekirchen (Landkreis Neuburg-Schrobenhausen)

2021

Anzahl der erfassten Verjüngungsflächen: 33, davon ungeschützt: 24, teilweise geschützt: 3, vollständig geschützt: 6

Verjüngungspflanzen ab 20 Zentimeter Höhe bis zur maximalen Verbisshöhe

Baumartengruppe	Aufgenommene Pflanzen insgesamt		Pflanzen ohne Verbiss und ohne Fegeschäden		Pflanzen mit Verbiss und/oder Fegeschäden		Pflanzen mit Leittriebverbiss		Pflanzen mit Verbiss im oberen Drittel		Pflanzen mit Fegeschäden	
	Anzahl	Anteil (%)	Anzahl	Anteil (%)	Anzahl	Anteil (%)	Anzahl	Anteil (%)	Anzahl	Anteil (%)	Anzahl	Anteil (%)
Fichte	1396	68,9	775	55,5	621	44,5	22	1,6	618	44,3	12	0,9
Tanne	97	4,8	16	16,5	81	83,5	22	22,7	81	83,5	2	2,1
Kiefer	46	2,3	20	43,5	26	56,5	10	21,7	26	56,5	1	2,2
Sonst. Nadelholz	24	1,2	17	70,8	7	29,2	0	0	7	29,2	1	4,2
Nadelholz gesamt	1563	77,2	828	53	735	47	54	3,5	732	46,8	16	1
Buche	276	13,6	35	12,7	241	87,3	67	24,3	241	87,3	1	0,4
Eiche	2	0,1	0	0	2	100	1	50	2	100	0	0
Edellaubholz	154	7,6	49	31,8	105	68,2	38	24,7	105	68,2	0	0
Sonst. Laubholz	30	1,5	5	16,7	25	83,3	14	46,7	25	83,3	0	0
Laubholz gesamt	462	22,8	89	19,3	373	80,7	120	26	373	80,7	1	0,2
Alle Baumarten	2025	100	917	45,3	1108	54,7	174	8,6	1105	54,6	17	0,8

Verjüngungspflanzen kleiner 20 Zentimeter Höhe

Baumartengruppe	Aufgenommene Pflanzen insgesamt		Pflanzen ohne Verbiss im oberen Drittel		Pflanzen mit Verbiss im oberen Drittel	
	Anzahl	Anteil (%)	Anzahl	Anteil (%)	Anzahl	Anteil (%)
Fichte	173	57,7	158	91,3	15	8,7
Tanne	25	8,3	16	64	9	36
Kiefer	15	5	12	80	3	20
Sonst. Nadelholz	0	0	0	0	0	0
Nadelholz gesamt	213	71	186	87,3	27	12,7
Buche	41	13,7	19	46,3	22	53,7
Eiche	0	0	0	0	0	0
Edellaubholz	44	14,7	32	72,7	12	27,3
Sonst. Laubholz	2	0,7	1	50	1	50
Laubholz gesamt	87	29	52	59,8	35	40,2
Alle Baumarten	300	100	238	79,3	62	20,7

Verjüngungspflanzen über Verbisshöhe (Erhebung von Fegeschäden)

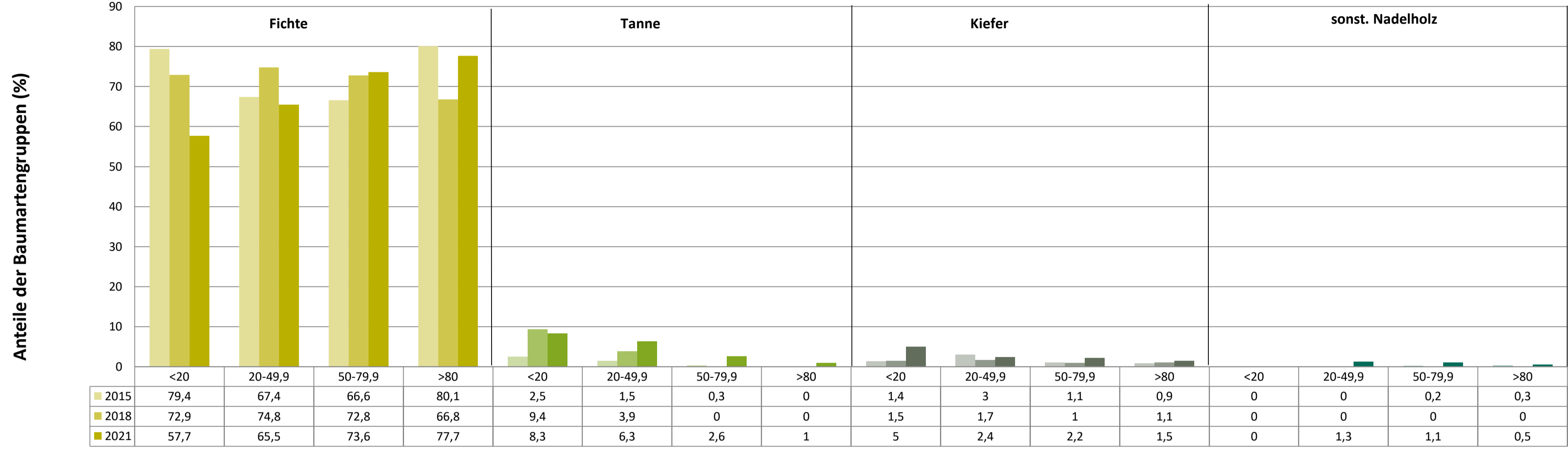
Baumartengruppe	Aufgenommene Pflanzen insgesamt		Pflanzen ohne Fegeschäden		Pflanzen mit Fegeschäden	
	Anzahl	Anteil (%)	Anzahl	Anteil (%)	Anzahl	Anteil (%)
Fichte	42	64,6	42	100	0	0
Tanne	0	0	0	0	0	0
Kiefer	1	1,5	1	100	0	0
Sonst. Nadelholz	2	3,1	2	100	0	0
Nadelholz gesamt	45	69,2	45	100	0	0
Buche	9	13,8	6	66,7	3	33,3
Eiche	0	0	0	0	0	0
Edellaubholz	10	15,4	10	100	0	0
Sonst. Laubholz	1	1,5	1	100	0	0
Laubholz gesamt	20	30,8	17	85	3	15
Alle Baumarten	65	100	62	95,4	3	4,6

**Anteile der Baumartengruppen in den verschiedenen Höhenstufen
Verteilung der Pflanzen ab 20 Zentimeter bis zur maximalen Verbisshöhe auf drei Höhenstufen
Hegegemeinschaft 113 - Ehekirchen (Landkreis Neuburg-Schrobenhausen)**

2021

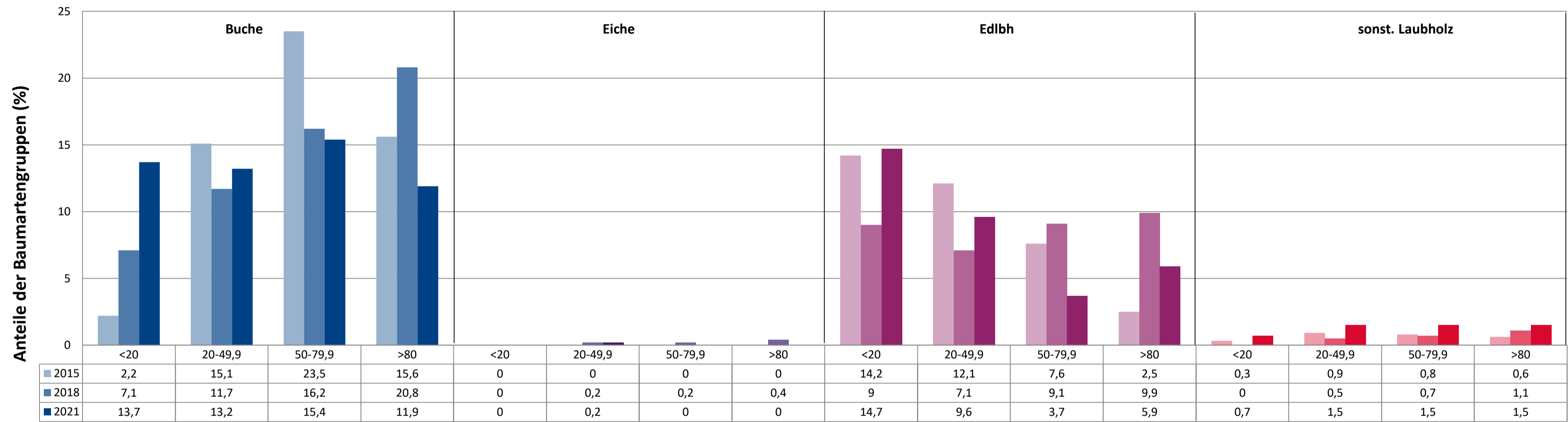
Baumartengruppe	Aufgenommene Pflanzen insgesamt						Pflanzen ohne Verbiss und ohne Fegeschaden						Pflanzen mit Verbiss und/oder Fegeschaden					
	20 - 49,9 cm		50 - 79,9 cm		80 cm - max. Verbisshöhe		20 - 49,9 cm		50 - 79,9 cm		80 cm - max. Verbisshöhe		20 - 49,9 cm		50 - 79,9 cm		80 cm - max. Verbisshöhe	
	Anzahl	Anteil (%)	Anzahl	Anteil (%)	Anzahl	Anteil (%)	Anzahl	Anteil (%)	Anzahl	Anteil (%)	Anzahl	Anteil (%)	Anzahl	Anteil (%)	Anzahl	Anteil (%)	Anzahl	Anteil (%)
Fichte	837	65,5	402	73,6	157	77,7	518	61,9	180	44,8	77	49	319	38,1	222	55,2	80	51
Tanne	81	6,3	14	2,6	2	1	14	17,3	2	14,3	0	0	67	82,7	12	85,7	2	100
Kiefer	31	2,4	12	2,2	3	1,5	12	38,7	7	58,3	1	33,3	19	61,3	5	41,7	2	66,7
Sonstiges Nadelholz	17	1,3	6	1,1	1	0,5	12	70,6	5	83,3	0	0	5	29,4	1	16,7	1	100
Nadelholz gesamt	966	75,6	434	79,5	163	80,7	556	57,6	194	44,7	78	47,9	410	42,4	240	55,3	85	52,1
Buche	168	13,2	84	15,4	24	11,9	28	16,7	6	7,1	1	4,2	140	83,3	78	92,9	23	95,8
Eiche	2	0,2	0	0	0	0	0	0	0	0	0	0	2	100	0	0	0	0
Edellaubholz	122	9,6	20	3,7	12	5,9	47	38,5	0	0	2	16,7	75	61,5	20	100	10	83,3
Sonstiges Laubholz	19	1,5	8	1,5	3	1,5	4	21,1	1	12,5	0	0	15	78,9	7	87,5	3	100
Laubholz gesamt	311	24,4	112	20,5	39	19,3	79	25,4	7	6,2	3	7,7	232	74,6	105	93,8	36	92,3
Alle Baumarten	1277	100	546	100	202	100	635	49,7	201	36,8	81	40,1	642	50,3	345	63,2	121	59,9

Anteile der Baumartengruppen in verschiedenen Höhenstufen für die Hegegemeinschaft 113 - Ehekirchen (Landkreis Neuburg-Schrobenhausen)



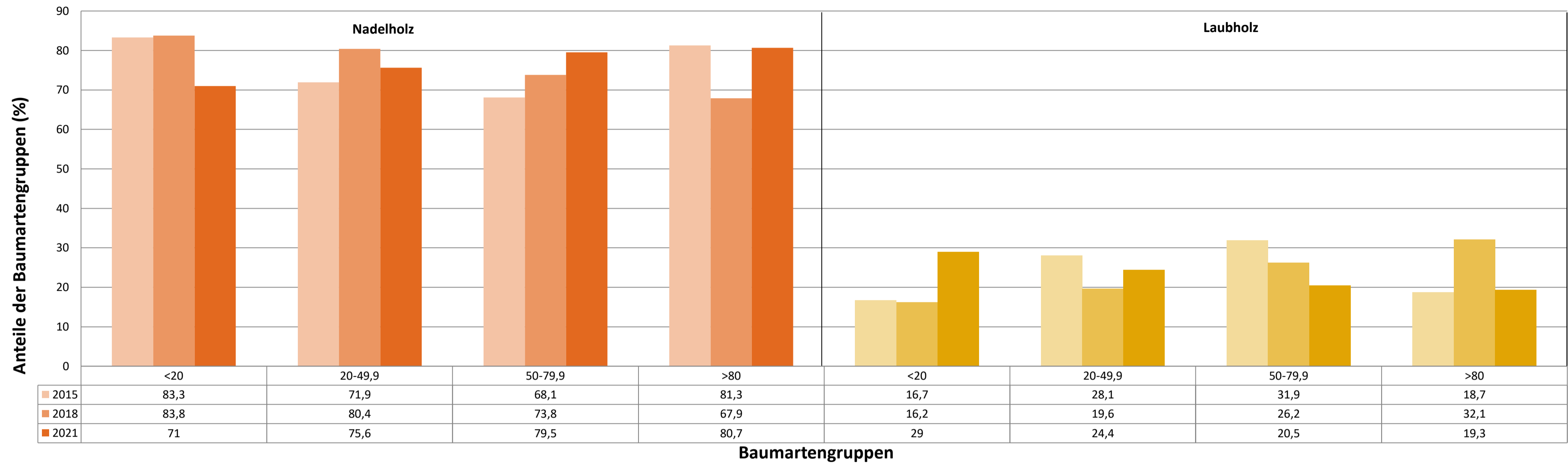
Baumartengruppen

Anteile der Baumartengruppen in verschiedenen Höhenstufen für die Hegegemeinschaft 113 - Ehekirchen (Landkreis Neuburg-Schrobenhausen)



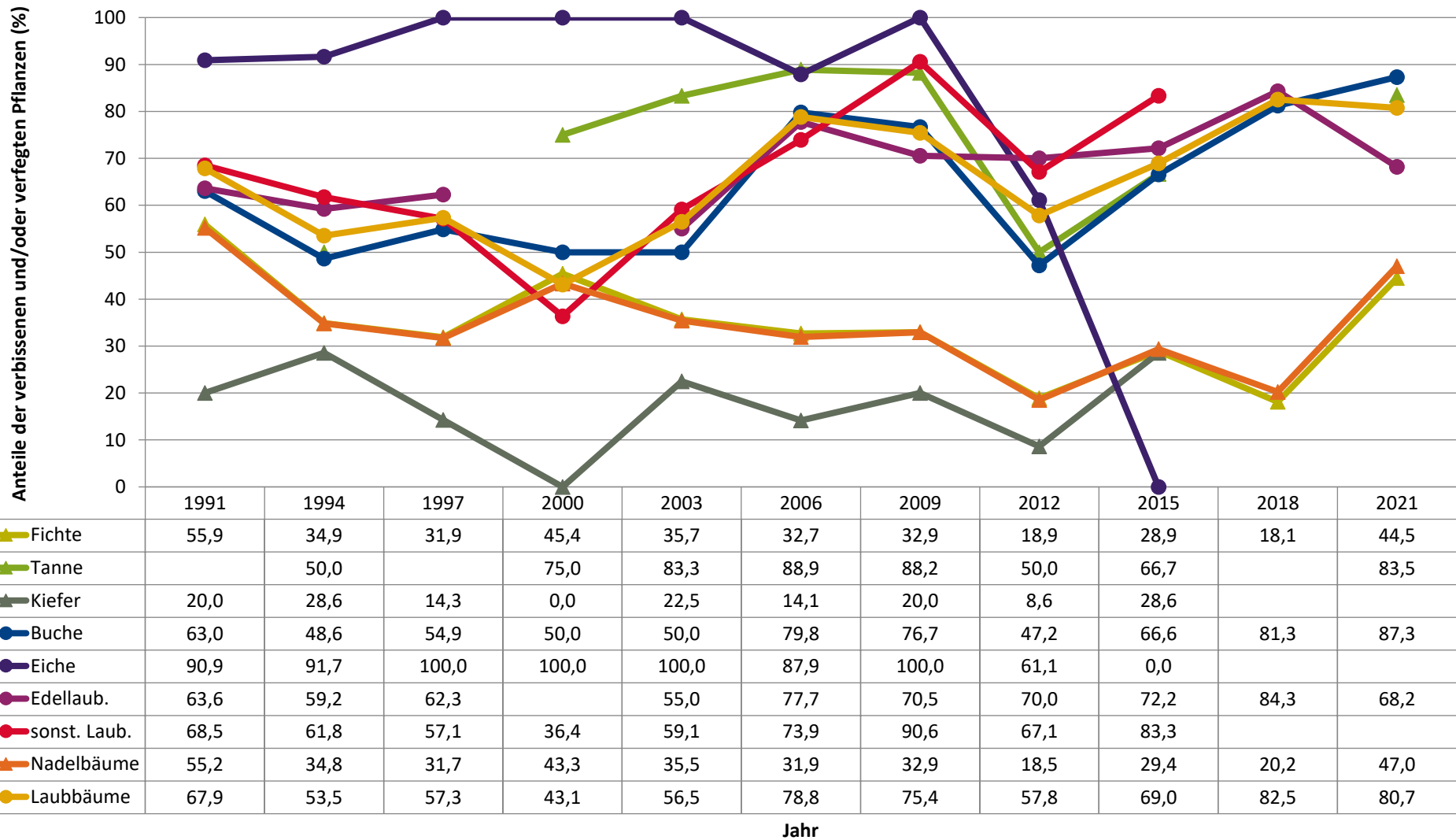
Baumartengruppen

Anteile der Baumartengruppen in verschiedenen Höhenstufen für die Hegegemeinschaft 113 - Ehekirchen (Landkreis Neuburg-Schrobenhausen)



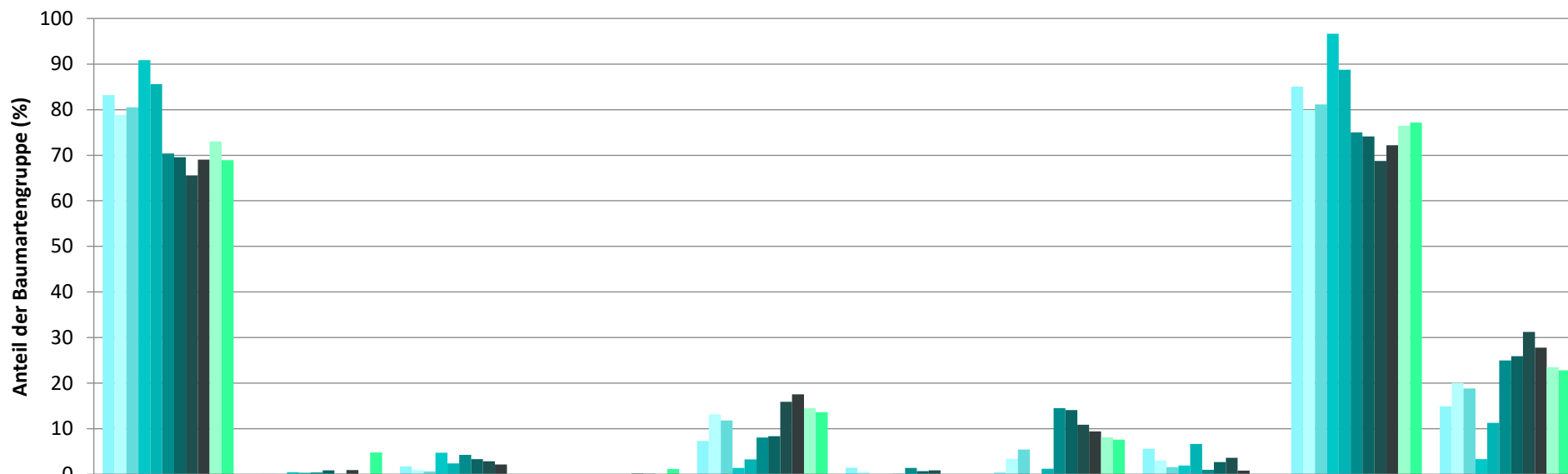
Zeitreihe der Anteile der Pflanzen mit Verbiss und/oder Fegeschäden
Höhenbereich: ab 20 Zentimeter bis zur maximalen Verbisshöhe
Hegegemeinschaft 113 - Ehekirchen (Landkreis Neuburg-Schrobenhausen)

2021



**Zeitreihe der Baumartenanteile der aufgenommenen Verjüngungspflanzen
Höhenbereich: ab 20 Zentimeter Höhe bis zur maximalen Verbisshöhe
Hegegemeinschaft 113 - Ehekirchen (Landkreis Neuburg-Schrobenhausen)**

2021

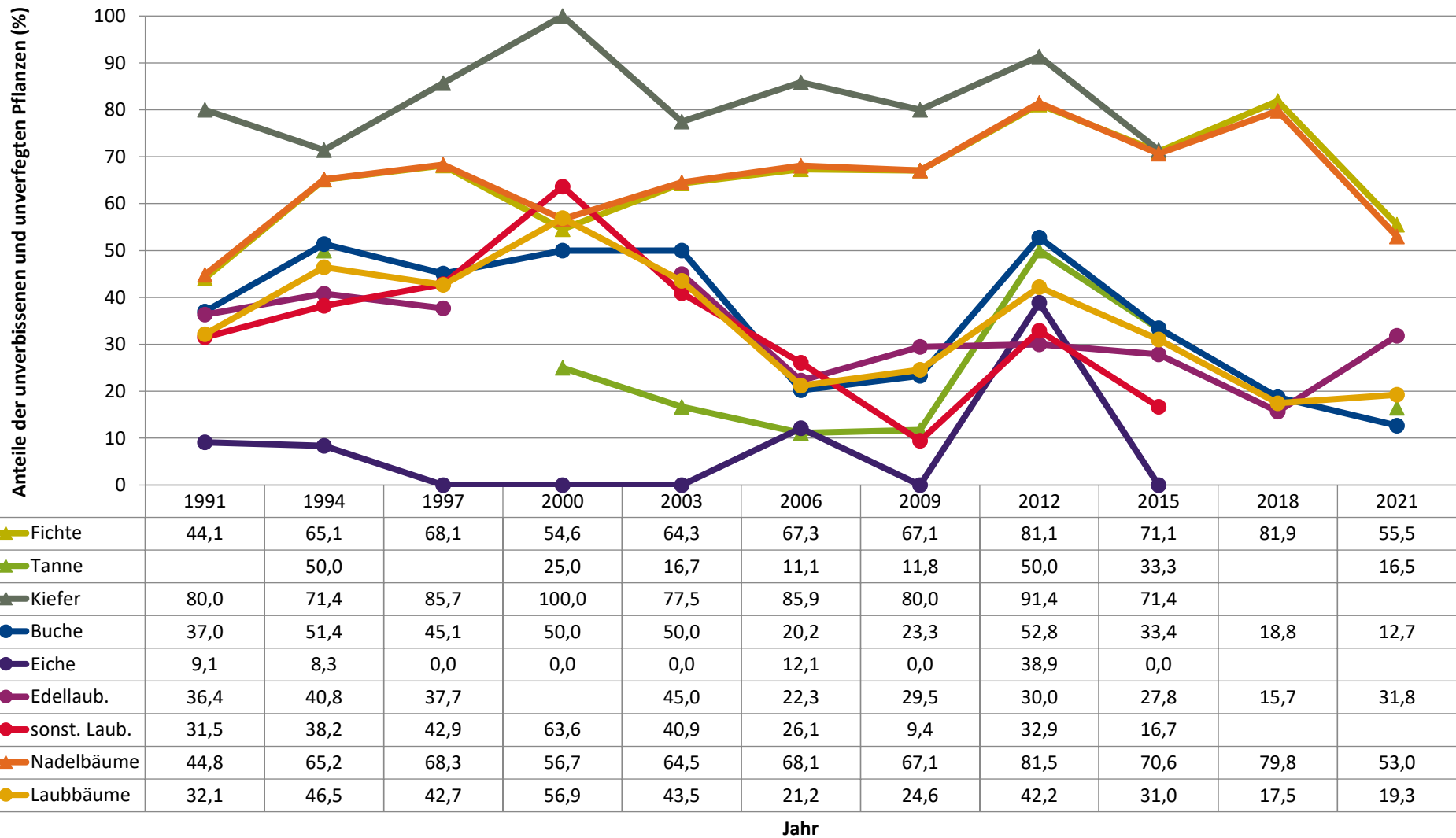


	Fichte	Tanne	Kiefer	sonst. Nadelholz	Buche	Eiche	Edellaubholz	sonst. Laubholz	Nadelholz ges.	Laubholz ges.
1991	83,2		1,8		7,3	1,5	0,5	5,6	85,1	14,9
1994	78,8	0,1	0,9		13,2	0,5	3,4	3,0	79,9	20,1
1997	80,5		0,6		11,8	0,0	5,4	1,6	81,2	18,8
2000	90,8	0,5	4,8		1,4	0,1		1,9	96,6	3,4
2003	85,6	0,4	2,4		3,3	0,1	1,2	6,7	88,7	11,3
2006	70,4	0,4	4,3		8,1	1,4	14,5	1,0	75,0	25,0
2009	69,6	0,9	3,3		8,4	0,7	14,1	2,7	74,1	25,9
2012	65,6	0,1	2,9	0,2	15,9	0,9	10,9	3,6	68,7	31,3
2015	69,0	0,9	2,2	0,1	17,6	0,0	9,4	0,8	72,2	27,8
2018	73,0			0,0	14,5		8,2		76,5	23,5
2021	68,9	4,8		1,2	13,6		7,6		77,2	22,8

Baumartengruppe

Zeitreihe der Anteile der Pflanzen ohne Verbiss und ohne Fegeschäden
Höhenbereich: ab 20 Zentimeter bis zur maximalen Verbisshöhe
Hegegemeinschaft 113 - Ehekirchen (Landkreis Neuburg-Schrobenhausen)

2021



Zeitreihe der Anteile der Pflanzen mit Leittriebverbiss
Höhenbereich: ab 20 Zentimeter bis zur maximalen Verbisshöhe
Hegegemeinschaft 113 - Ehekirchen (Landkreis Neuburg-Schrobenhausen)

