

Auswertung der Verjüngungsinventur 2021 für die Hegegemeinschaft 114 - Hohenried (Landkreis Neuburg-Schrobenhausen)

2021

Anzahl der erfassten Verjüngungsflächen: 32, davon ungeschützt: 22, teilweise geschützt: 1, vollständig geschützt: 9

Verjüngungspflanzen ab 20 Zentimeter Höhe bis zur maximalen Verbisshöhe

Baumartengruppe	Aufgenommene Pflanzen insgesamt		Pflanzen ohne Verbiss und ohne Fegeschäden		Pflanzen mit Verbiss und/oder Fegeschäden		Pflanzen mit Leittriebverbiss		Pflanzen mit Verbiss im oberen Drittel		Pflanzen mit Fegeschäden	
	Anzahl	Anteil (%)	Anzahl	Anteil (%)	Anzahl	Anteil (%)	Anzahl	Anteil (%)	Anzahl	Anteil (%)	Anzahl	Anteil (%)
Fichte	782	45,3	635	81,2	147	18,8	15	1,9	146	18,7	2	0,3
Tanne	0	0	0	0	0	0	0	0	0	0	0	0
Kiefer	95	5,5	55	57,9	40	42,1	23	24,2	36	37,9	9	9,5
Sonst. Nadelholz	3	0,2	1	33,3	2	66,7	1	33,3	2	66,7	2	66,7
Nadelholz gesamt	880	51	691	78,5	189	21,5	39	4,4	184	20,9	13	1,5
Buche	573	33,2	390	68,1	183	31,9	66	11,5	183	31,9	2	0,3
Eiche	11	0,6	1	9,1	10	90,9	6	54,5	10	90,9	0	0
Edellaubholz	238	13,8	129	54,2	109	45,8	48	20,2	109	45,8	0	0
Sonst. Laubholz	23	1,3	3	13	20	87	7	30,4	20	87	0	0
Laubholz gesamt	845	49	523	61,9	322	38,1	127	15	322	38,1	2	0,2
Alle Baumarten	1725	100	1214	70,4	511	29,6	166	9,6	506	29,3	15	0,9

Verjüngungspflanzen kleiner 20 Zentimeter Höhe

Baumartengruppe	Aufgenommene Pflanzen insgesamt		Pflanzen ohne Verbiss im oberen Drittel		Pflanzen mit Verbiss im oberen Drittel	
	Anzahl	Anteil (%)	Anzahl	Anteil (%)	Anzahl	Anteil (%)
Fichte	115	33	111	96,5	4	3,5
Tanne	0	0	0	0	0	0
Kiefer	30	8,6	27	90	3	10
Sonst. Nadelholz	0	0	0	0	0	0
Nadelholz gesamt	145	41,7	138	95,2	7	4,8
Buche	89	25,6	80	89,9	9	10,1
Eiche	16	4,6	10	62,5	6	37,5
Edellaubholz	84	24,1	78	92,9	6	7,1
Sonst. Laubholz	14	4	7	50	7	50
Laubholz gesamt	203	58,3	175	86,2	28	13,8
Alle Baumarten	348	100	313	89,9	35	10,1

Verjüngungspflanzen über Verbisshöhe (Erhebung von Fegeschäden)

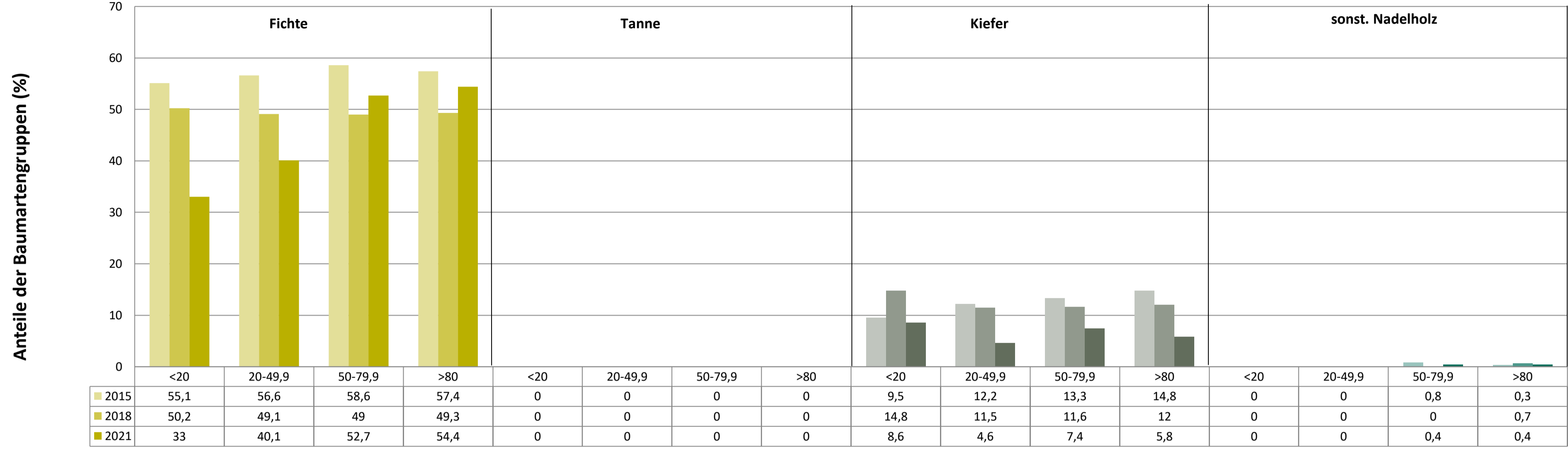
Baumartengruppe	Aufgenommene Pflanzen insgesamt		Pflanzen ohne Fegeschäden		Pflanzen mit Fegeschäden	
	Anzahl	Anteil (%)	Anzahl	Anteil (%)	Anzahl	Anteil (%)
Fichte	35	45,5	35	100	0	0
Tanne	0	0	0	0	0	0
Kiefer	9	11,7	5	55,6	4	44,4
Sonst. Nadelholz	0	0	0	0	0	0
Nadelholz gesamt	44	57,1	40	90,9	4	9,1
Buche	29	37,7	24	82,8	5	17,2
Eiche	0	0	0	0	0	0
Edellaubholz	1	1,3	1	100	0	0
Sonst. Laubholz	3	3,9	3	100	0	0
Laubholz gesamt	33	42,9	28	84,8	5	15,2
Alle Baumarten	77	100	68	88,3	9	11,7

**Anteile der Baumartengruppen in den verschiedenen Höhenstufen
Verteilung der Pflanzen ab 20 Zentimeter bis zur maximalen Verbisshöhe auf drei Höhenstufen
Hegegemeinschaft 114 - Hohenried (Landkreis Neuburg-Schrobenhausen)**

2021

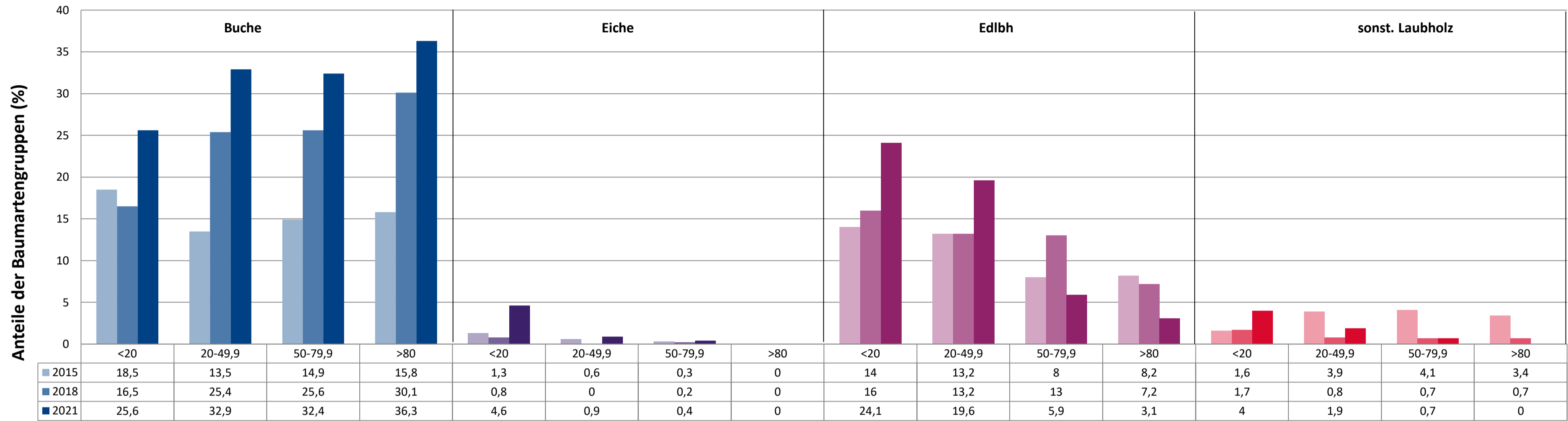
Baumartengruppe	Aufgenommene Pflanzen insgesamt						Pflanzen ohne Verbiss und ohne Fegeschaden						Pflanzen mit Verbiss und/oder Fegeschaden					
	20 - 49,9 cm		50 - 79,9 cm		80 cm - max. Verbisshöhe		20 - 49,9 cm		50 - 79,9 cm		80 cm - max. Verbisshöhe		20 - 49,9 cm		50 - 79,9 cm		80 cm - max. Verbisshöhe	
	Anzahl	Anteil (%)	Anzahl	Anteil (%)	Anzahl	Anteil (%)	Anzahl	Anteil (%)	Anzahl	Anteil (%)	Anzahl	Anteil (%)	Anzahl	Anteil (%)	Anzahl	Anteil (%)	Anzahl	Anteil (%)
Fichte	418	40,1	241	52,7	123	54,4	358	85,6	180	74,7	97	78,9	60	14,4	61	25,3	26	21,1
Tanne	0	0	0	0	0	0	0	0	0	0	0	0	0	0	0	0	0	0
Kiefer	48	4,6	34	7,4	13	5,8	37	77,1	12	35,3	6	46,2	11	22,9	22	64,7	7	53,8
Sonstiges Nadelholz	0	0	2	0,4	1	0,4	0	0	0	0	1	100	0	0	2	100	0	0
Nadelholz gesamt	466	44,7	277	60,6	137	60,6	395	84,8	192	69,3	104	75,9	71	15,2	85	30,7	33	24,1
Buche	343	32,9	148	32,4	82	36,3	238	69,4	90	60,8	62	75,6	105	30,6	58	39,2	20	24,4
Eiche	9	0,9	2	0,4	0	0	1	11,1	0	0	0	0	8	88,9	2	100	0	0
Edellaubholz	204	19,6	27	5,9	7	3,1	124	60,8	0	0	5	71,4	80	39,2	27	100	2	28,6
Sonstiges Laubholz	20	1,9	3	0,7	0	0	3	15	0	0	0	0	17	85	3	100	0	0
Laubholz gesamt	576	55,3	180	39,4	89	39,4	366	63,5	90	50	67	75,3	210	36,5	90	50	22	24,7
Alle Baumarten	1042	100	457	100	226	100	761	73	282	61,7	171	75,7	281	27	175	38,3	55	24,3

Anteile der Baumartengruppen in verschiedenen Höhenstufen für die Hegegemeinschaft 114 - Hohenried (Landkreis Neuburg-Schrobenhausen)



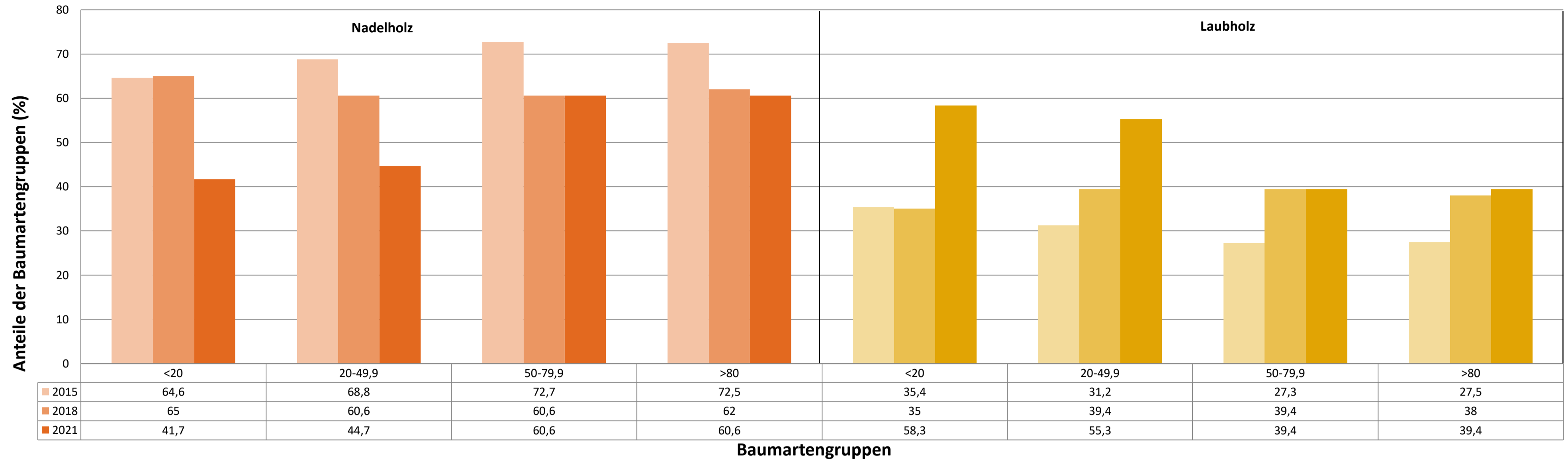
Baumartengruppen

Anteile der Baumartengruppen in verschiedenen Höhenstufen für die Hegegemeinschaft 114 - Hohenried (Landkreis Neuburg-Schrobenhausen)

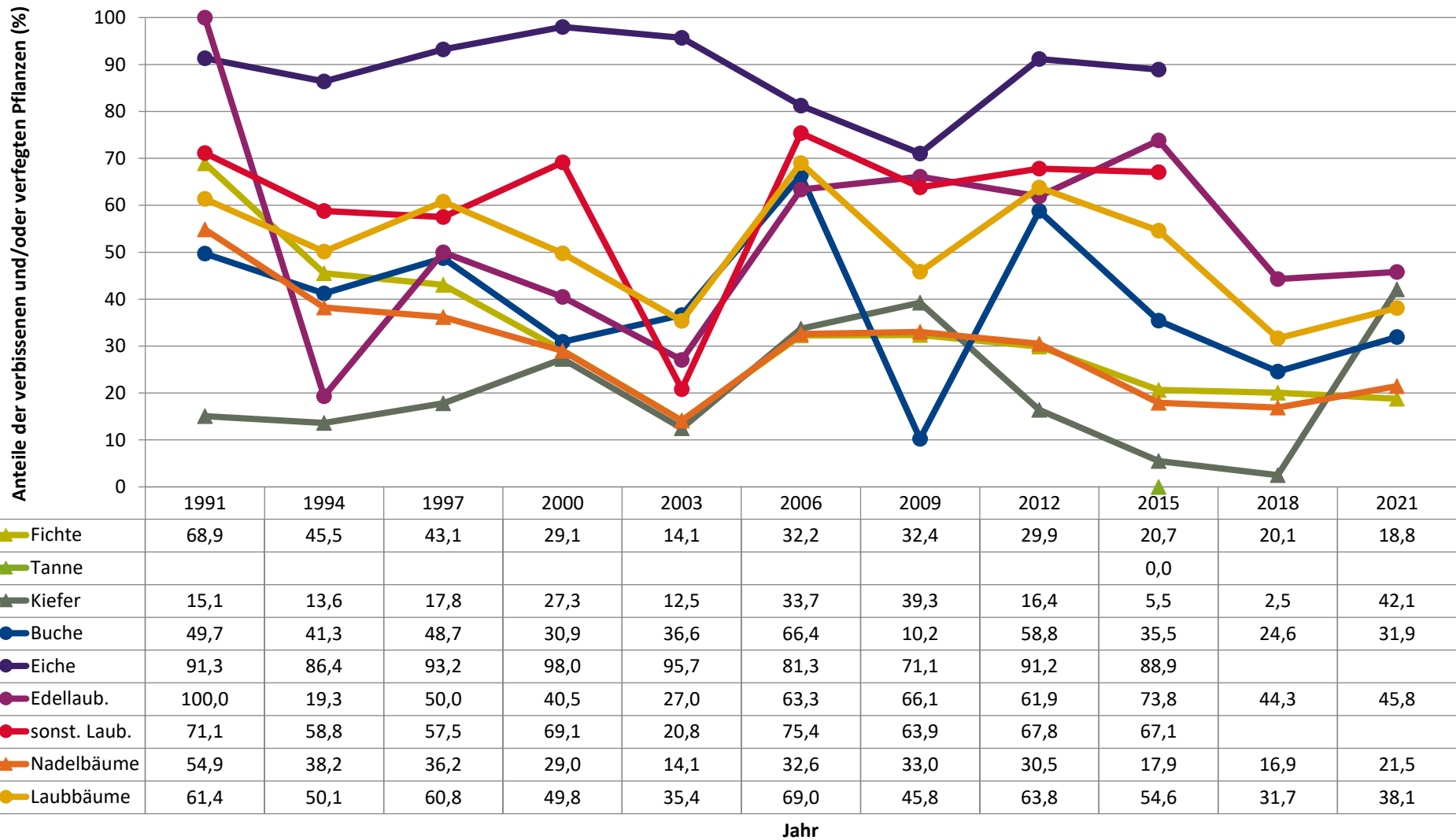


Baumartengruppen

Anteile der Baumartengruppen in verschiedenen Höhenstufen für die Hegegemeinschaft 114 - Hohenried (Landkreis Neuburg-Schrobenhausen)

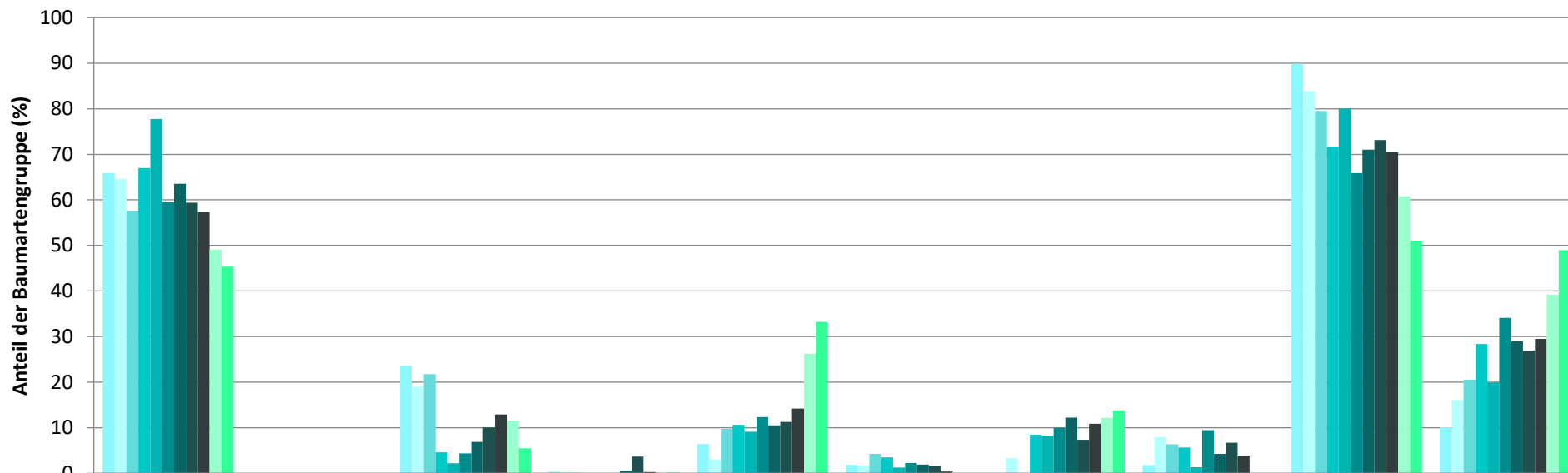


Zeitreihe der Anteile der Pflanzen mit Verbiss und/oder Fegeschäden
Höhenbereich: ab 20 Zentimeter bis zur maximalen Verbisshöhe
Hegegemeinschaft 114 - Hohenried (Landkreis Neuburg-Schrobenhausen)



Zeitreihe der Baumartenanteile der aufgenommenen Verjüngungspflanzen
Höhenbereich: ab 20 Zentimeter Höhe bis zur maximalen Verbisshöhe
Hegegemeinschaft 114 - Hohenried (Landkreis Neuburg-Schrobenhausen)

2021

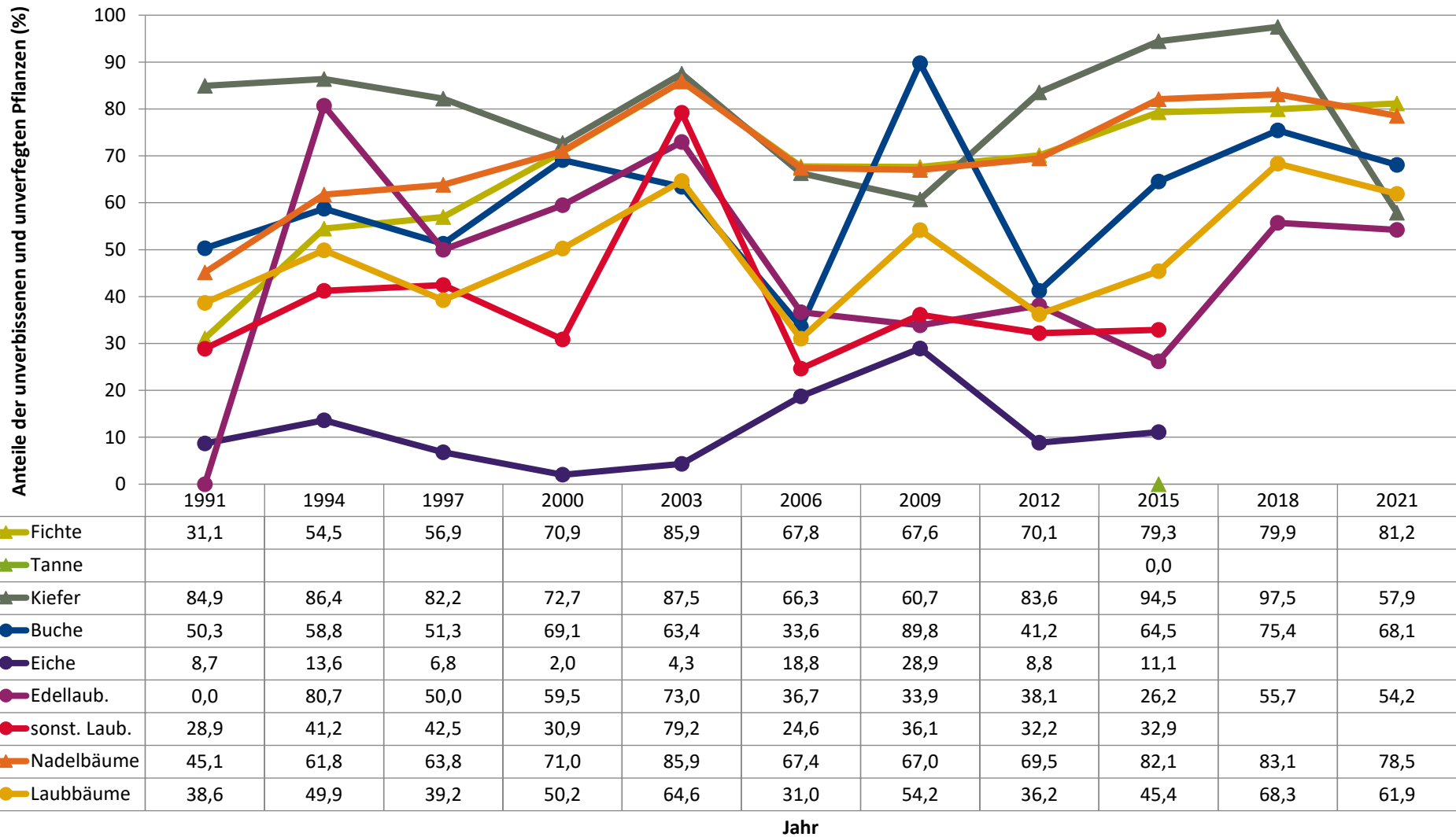


	Fichte	Tanne	Kiefer	sonst. Nadelholz	Buche	Eiche	Edellaubholz	sonst. Laubholz	Nadelholz ges.	Laubholz ges.
1991	65,9		23,6	0,4	6,4	1,9	0,0	1,8	89,9	10,1
1994	64,6		19,0	0,3	3,0	1,7	3,4	8,0	83,9	16,1
1997	57,6		21,8	0,1	9,8	4,3	0,1	6,4	79,5	20,5
2000	67,0		4,6		10,7	3,5	8,5	5,7	71,6	28,4
2003	77,8		2,2		9,1	1,3	8,2	1,3	80,1	19,9
2006	59,5		4,4		12,3	2,3	10,0	9,5	65,9	34,1
2009	63,5		6,9	0,6	10,5	1,9	12,3	4,3	71,0	29,0
2012	59,4	0,0	10,1	3,7	11,3	1,6	7,4	6,7	73,1	26,9
2015	57,3	0,0	12,9	0,3	14,2	0,4	10,9	3,9	70,5	29,5
2018	49,1		11,6	0,1	26,2		12,2		60,8	39,2
2021	45,3		5,5	0,2	33,2		13,8		51,0	49,0

Baumartengruppe

Zeitreihe der Anteile der Pflanzen ohne Verbiss und ohne Fegeschäden
Höhenbereich: ab 20 Zentimeter bis zur maximalen Verbisshöhe
Hegegemeinschaft 114 - Hohenried (Landkreis Neuburg-Schrobenhausen)

2021



Zeitreihe der Anteile der Pflanzen mit Leittriebverbiss
Höhenbereich: ab 20 Zentimeter bis zur maximalen Verbisshöhe
Hegegemeinschaft 114 - Hohenried (Landkreis Neuburg-Schrobenhausen)

