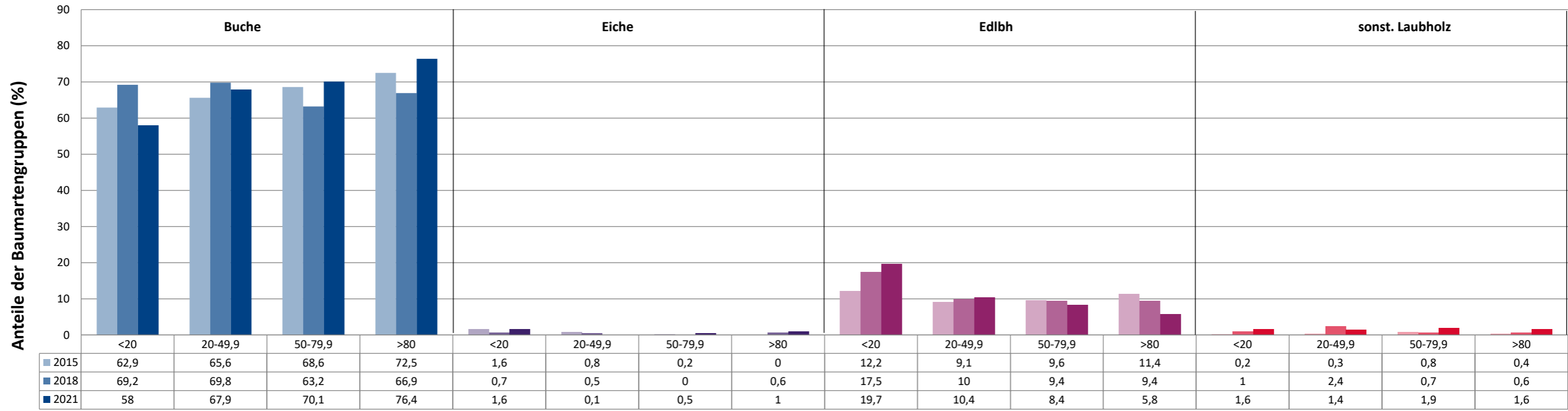
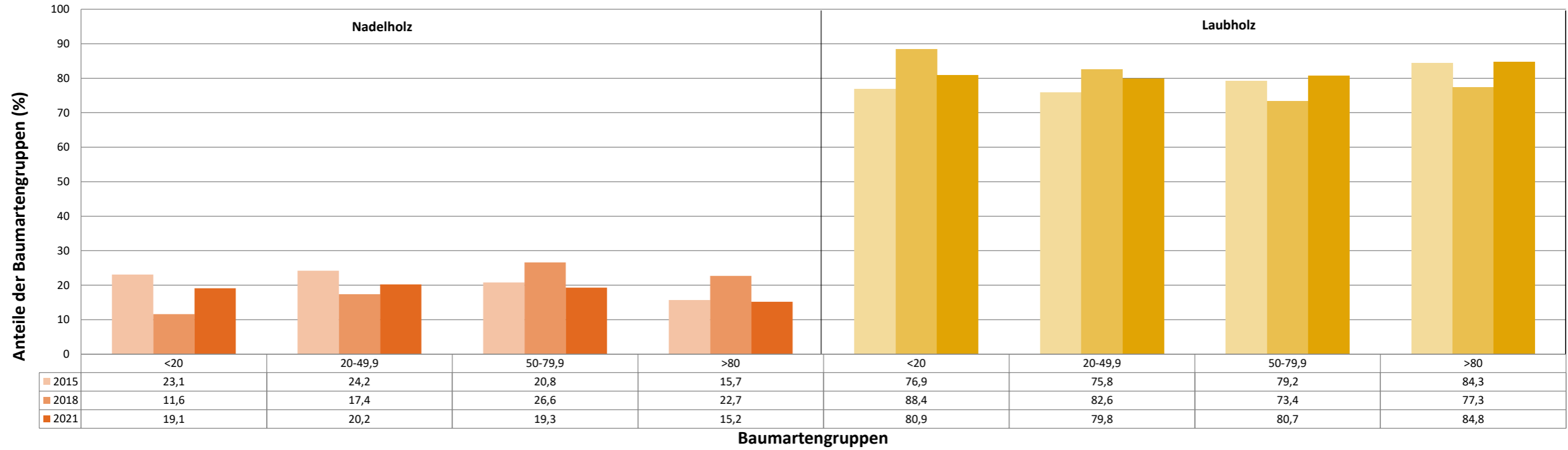


Anteile der Baumartengruppen in verschiedenen Höhenstufen für die Hegegemeinschaft 42 - Gungolding (Landkreis Eichstätt)

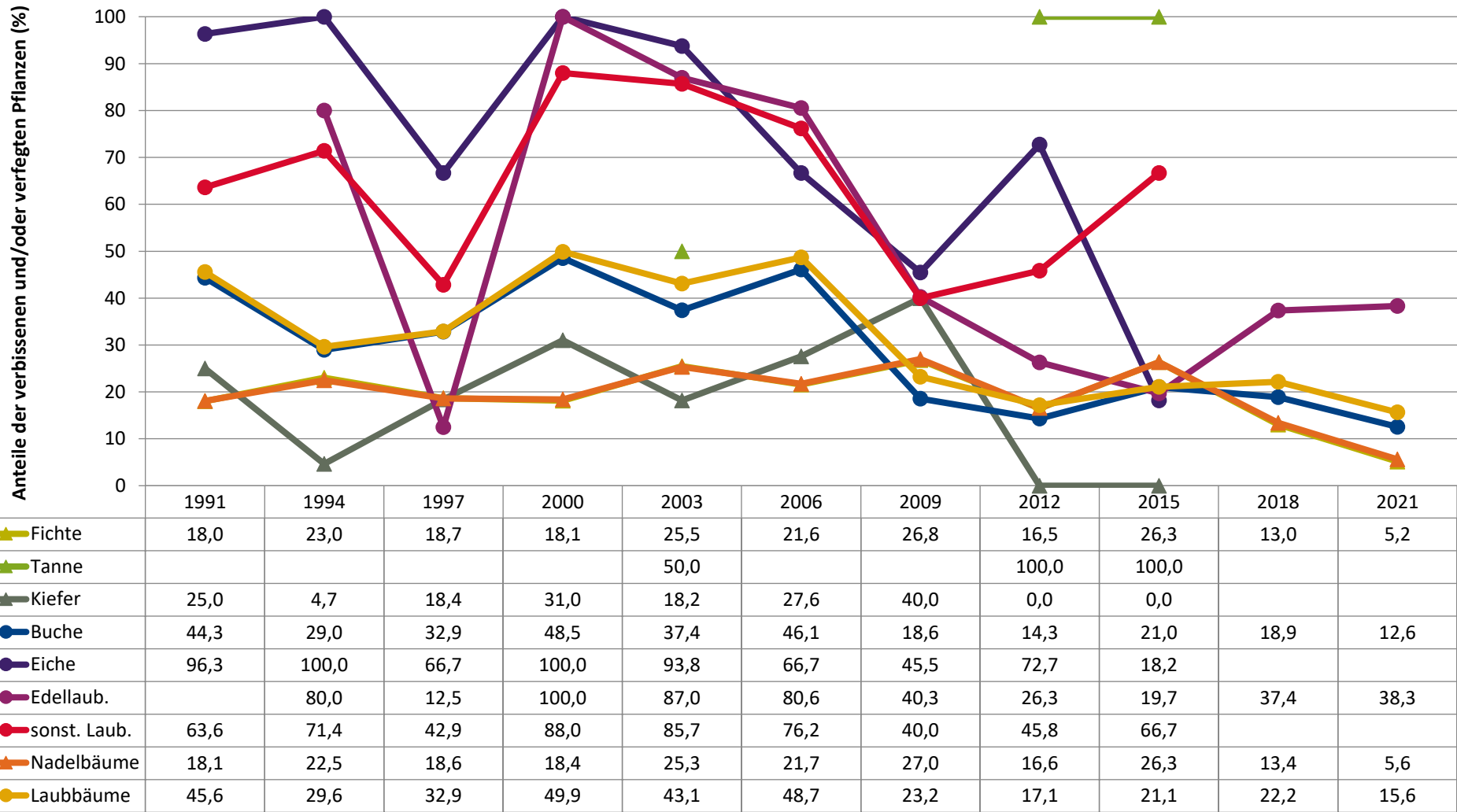


Baumartengruppen

Anteile der Baumartengruppen in verschiedenen Höhenstufen für die Hegegemeinschaft 42 - Gungolding (Landkreis Eichstätt)



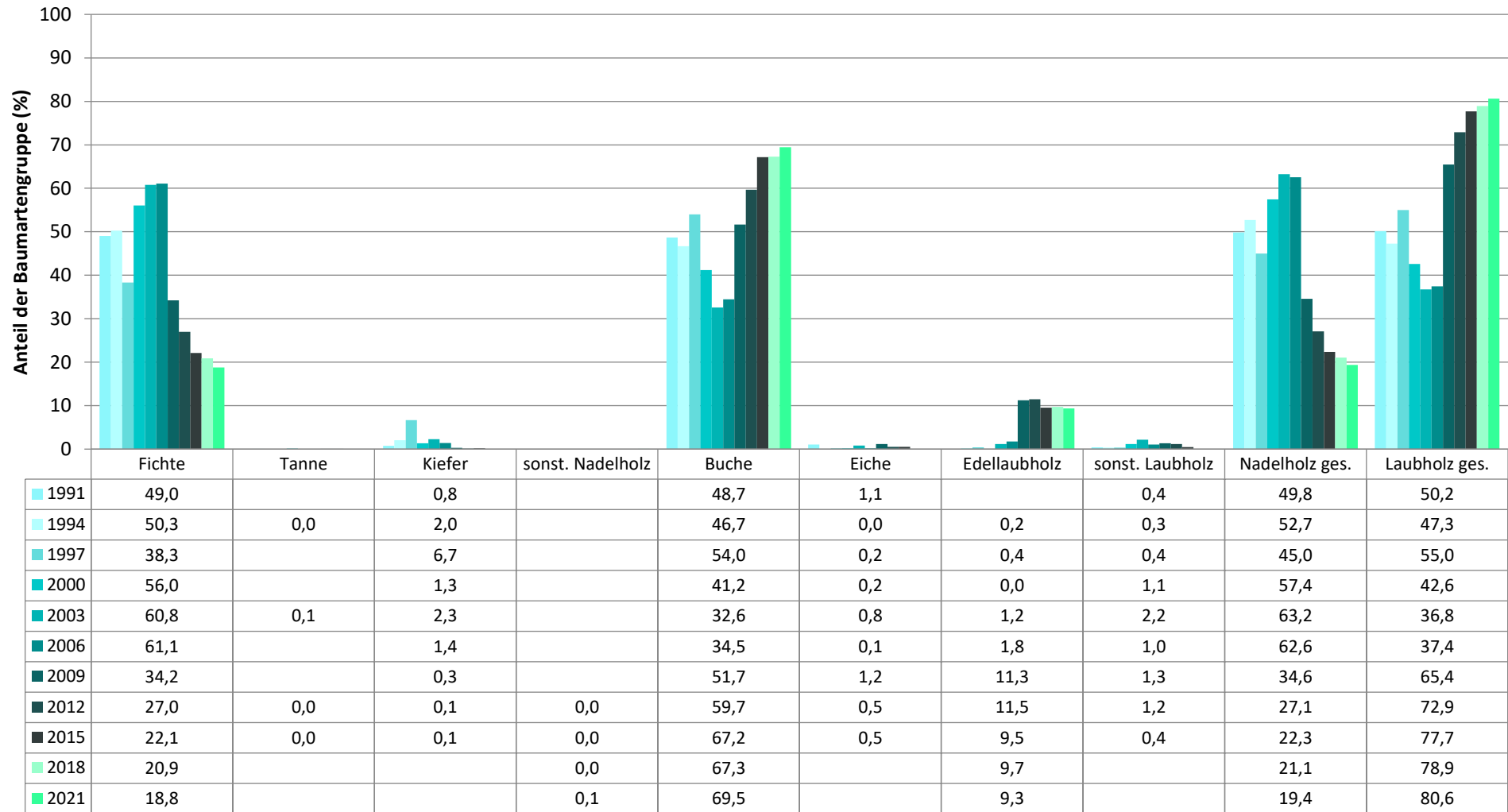
Zeitreihe der Anteile der Pflanzen mit Verbiss und/oder Fegeschäden
Höhenbereich: ab 20 Zentimeter bis zur maximalen Verbisshöhe
Hegegemeinschaft 42 - Gungolding (Landkreis Eichstätt)



Jahr

Zeitreihe der Baumartenanteile der aufgenommenen Verjüngungspflanzen
Höhenbereich: ab 20 Zentimeter Höhe bis zur maximalen Verbisshöhe
Hegegemeinschaft 42 - Gungolding (Landkreis Eichstätt)

2021

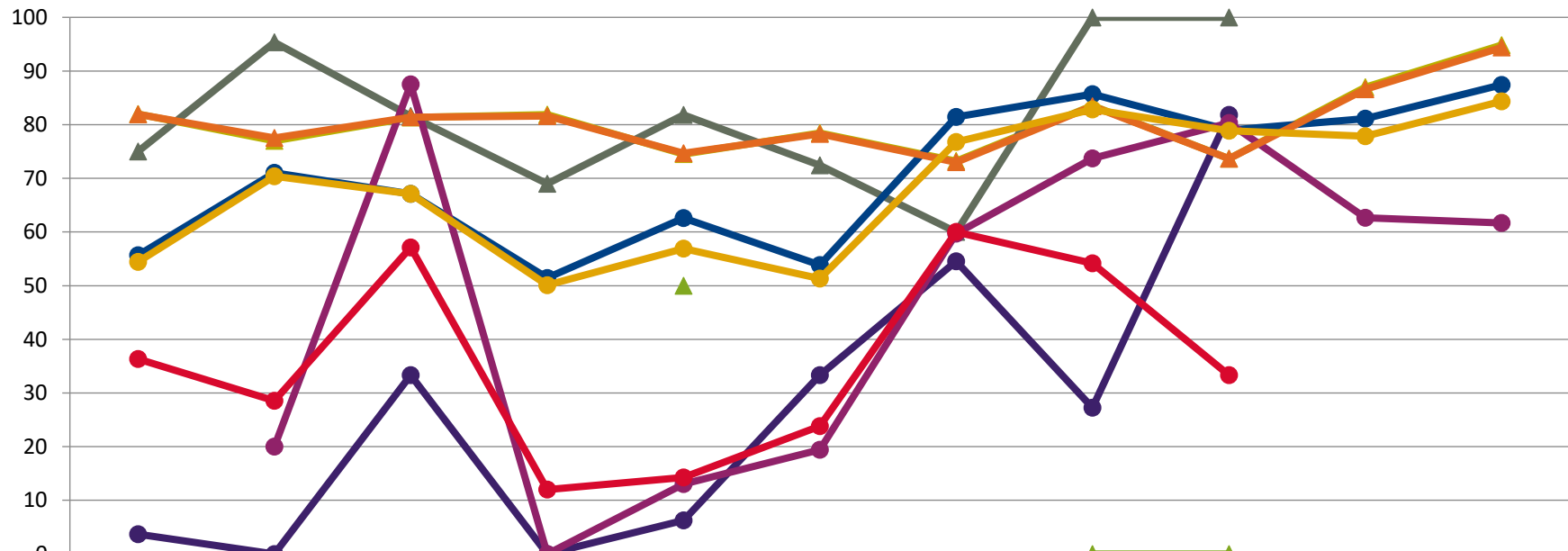


Baumartengruppe

**Zeitreihe der Anteile der Pflanzen ohne Verbiss und ohne Fegeschäden
Höhenbereich: ab 20 Zentimeter bis zur maximalen Verbisshöhe
Hegegemeinschaft 42 - Gungolding (Landkreis Eichstätt)**

2021

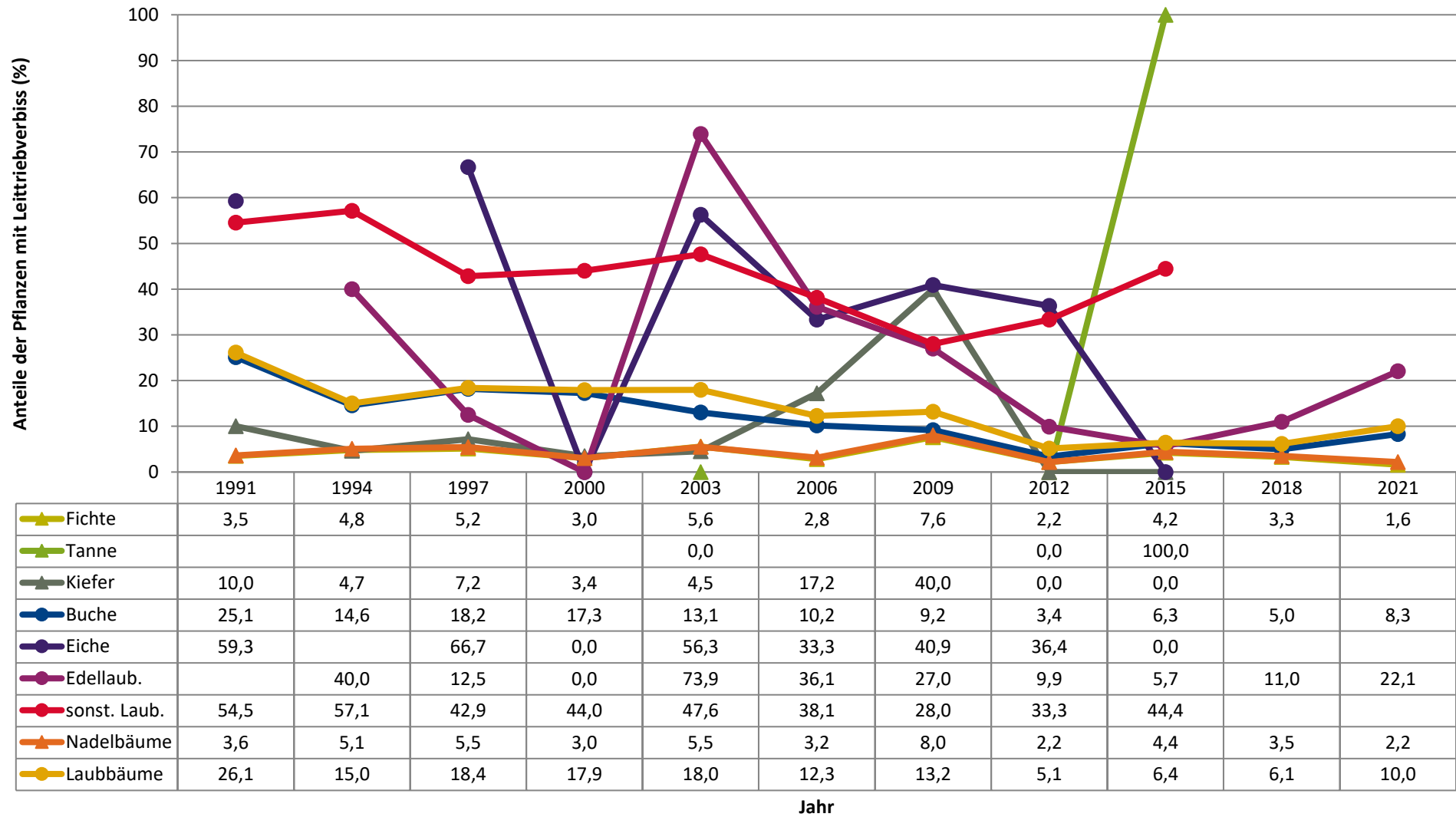
Anteile der unverbissenen und unverfegten Pflanzen (%)



	1991	1994	1997	2000	2003	2006	2009	2012	2015	2018	2021
▲ Fichte	82,0	77,0	81,3	81,9	74,5	78,4	73,2	83,5	73,7	87,0	94,8
▲ Tanne					50,0			0,0	0,0		
▲ Kiefer	75,0	95,3	81,6	69,0	81,8	72,4	60,0	100,0	100,0		
● Buche	55,7	71,0	67,1	51,5	62,6	53,9	81,4	85,7	79,0	81,1	87,4
● Eiche	3,7	0,0	33,3	0,0	6,3	33,3	54,5	27,3	81,8		
● Edellaub.		20,0	87,5	0,0	13,0	19,4	59,7	73,7	80,3	62,6	61,7
● sonst. Laub.	36,4	28,6	57,1	12,0	14,3	23,8	60,0	54,2	33,3		
▲ Nadelbäume	81,9	77,5	81,4	81,6	74,7	78,3	73,0	83,4	73,7	86,6	94,4
● Laubbäume	54,4	70,4	67,1	50,1	56,9	51,3	76,8	82,9	78,9	77,8	84,4

Jahr

Zeitreihe der Anteile der Pflanzen mit Leittriebverbiss
Höhenbereich: ab 20 Zentimeter bis zur maximalen Verbisshöhe
Hegegemeinschaft 42 - Gungolding (Landkreis Eichstätt)



Anteile der Baumartengruppen in den verschiedenen Höhenstufen
Verteilung der Pflanzen ab 20 Zentimeter bis zur maximalen Verbisshöhe auf drei Höhenstufen
Hegegemeinschaft 42 - Gungolding (Landkreis Eichstätt)

2021

Baumartengruppe	Aufgenommene Pflanzen insgesamt						Pflanzen ohne Verbiss und ohne Fegeschaden						Pflanzen mit Verbiss und/oder Fegeschaden					
	20 - 49,9 cm		50 - 79,9 cm		80 cm - max. Verbisshöhe		20 - 49,9 cm		50 - 79,9 cm		80 cm - max. Verbisshöhe		20 - 49,9 cm		50 - 79,9 cm		80 cm - max. Verbisshöhe	
	Anzahl	Anteil (%)	Anzahl	Anteil (%)	Anzahl	Anteil (%)	Anzahl	Anteil (%)	Anzahl	Anteil (%)	Anzahl	Anteil (%)	Anzahl	Anteil (%)	Anzahl	Anteil (%)	Anzahl	Anteil (%)
Fichte	207	20,1	78	18,1	25	13,1	191	92,3	78	100	25	100	16	7,7	0	0	0	0
Tanne	1	0,1	4	0,9	4	2,1	0	0	3	75	4	100	1	100	1	25	0	0
Kiefer	0	0	0	0	0	0	0	0	0	0	0	0	0	0	0	0	0	0
Sonstiges Nadelholz	0	0	1	0,2	0	0	0	0	1	100	0	0	0	0	0	0	0	0
Nadelholz gesamt	208	20,2	83	19,3	29	15,2	191	91,8	82	98,8	29	100	17	8,2	1	1,2	0	0
Buche	698	67,9	302	70,1	146	76,4	596	85,4	266	88,1	140	95,9	102	14,6	36	11,9	6	4,1
Eiche	1	0,1	2	0,5	2	1	1	100	1	50	1	50	0	0	1	50	1	50
Edellaubholz	107	10,4	36	8,4	11	5,8	67	62,6	23	63,9	5	45,5	40	37,4	13	36,1	6	54,5
Sonstiges Laubholz	14	1,4	8	1,9	3	1,6	11	78,6	8	100	3	100	3	21,4	0	0	0	0
Laubholz gesamt	820	79,8	348	80,7	162	84,8	675	82,3	298	85,6	149	92	145	17,7	50	14,4	13	8
Alle Baumarten	1028	100	431	100	191	100	866	84,2	380	88,2	178	93,2	162	15,8	51	11,8	13	6,8

Auswertung der Verjüngungsinventur 2021 für die Hegegemeinschaft 42 - Gungolding (Landkreis Eichstätt)

2021

Anzahl der erfassten Verjüngungsflächen: 30, davon ungeschützt: 20, teilweise geschützt: 2, vollständig geschützt: 8

Verjüngungspflanzen ab 20 Zentimeter Höhe bis zur maximalen Verbisshöhe

Baumartengruppe	Aufgenommene Pflanzen insgesamt		Pflanzen ohne Verbiss und ohne Fegeschaden		Pflanzen mit Verbiss und/oder Fegeschaden		Pflanzen mit Leittriebverbiss		Pflanzen mit Verbiss im oberen Drittel		Pflanzen mit Fegeschaden	
	Anzahl	Anteil (%)	Anzahl	Anteil (%)	Anzahl	Anteil (%)	Anzahl	Anteil (%)	Anzahl	Anteil (%)	Anzahl	Anteil (%)
Fichte	310	18,8	294	94,8	16	5,2	5	1,6	16	5,2	0	0
Tanne	9	0,5	7	77,8	2	22,2	2	22,2	2	22,2	0	0
Kiefer	0	0	0	0	0	0	0	0	0	0	0	0
Sonst. Nadelholz	1	0,1	1	100	0	0	0	0	0	0	0	0
Nadelholz gesamt	320	19,4	302	94,4	18	5,6	7	2,2	18	5,6	0	0
Buche	1146	69,5	1002	87,4	144	12,6	95	8,3	143	12,5	1	0,1
Eiche	5	0,3	3	60	2	40	2	40	2	40	0	0
Edellaubholz	154	9,3	95	61,7	59	38,3	34	22,1	57	37	2	1,3
Sonst. Laubholz	25	1,5	22	88	3	12	2	8	3	12	0	0
Laubholz gesamt	1330	80,6	1122	84,4	208	15,6	133	10	205	15,4	3	0,2
Alle Baumarten	1650	100	1424	86,3	226	13,7	140	8,5	223	13,5	3	0,2

Verjüngungspflanzen kleiner 20 Zentimeter Höhe

Baumartengruppe	Aufgenommene Pflanzen insgesamt		Pflanzen ohne Verbiss im oberen Drittel		Pflanzen mit Verbiss im oberen Drittel	
	Anzahl	Anteil (%)	Anzahl	Anteil (%)	Anzahl	Anteil (%)
Fichte	35	18,6	35	100	0	0
Tanne	1	0,5	1	100	0	0
Kiefer	0	0	0	0	0	0
Sonst. Nadelholz	0	0	0	0	0	0
Nadelholz gesamt	36	19,1	36	100	0	0
Buche	109	58	92	84,4	17	15,6
Eiche	3	1,6	1	33,3	2	66,7
Edellaubholz	37	19,7	29	78,4	8	21,6
Sonst. Laubholz	3	1,6	1	33,3	2	66,7
Laubholz gesamt	152	80,9	123	80,9	29	19,1
Alle Baumarten	188	100	159	84,6	29	15,4

Verjüngungspflanzen über Verbisshöhe (Erhebung von Fegeschäden)

Baumartengruppe	Aufgenommene Pflanzen insgesamt		Pflanzen ohne Fegeschaden		Pflanzen mit Fegeschaden	
	Anzahl	Anteil (%)	Anzahl	Anteil (%)	Anzahl	Anteil (%)
Fichte	3	3,6	3	100	0	0
Tanne	1	1,2	1	100	0	0
Kiefer	0	0	0	0	0	0
Sonst. Nadelholz	0	0	0	0	0	0
Nadelholz gesamt	4	4,8	4	100	0	0
Buche	61	73,5	59	96,7	2	3,3
Eiche	0	0	0	0	0	0
Edellaubholz	15	18,1	14	93,3	1	6,7
Sonst. Laubholz	3	3,6	2	66,7	1	33,3
Laubholz gesamt	79	95,2	75	94,9	4	5,1
Alle Baumarten	83	100	79	95,2	4	4,8