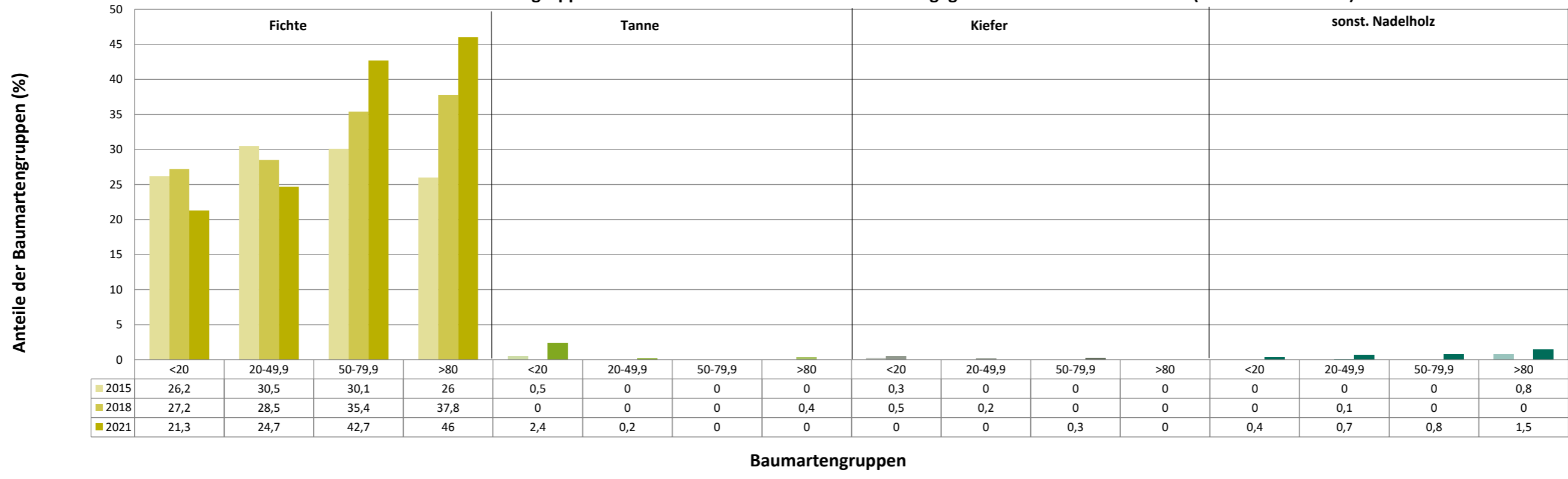
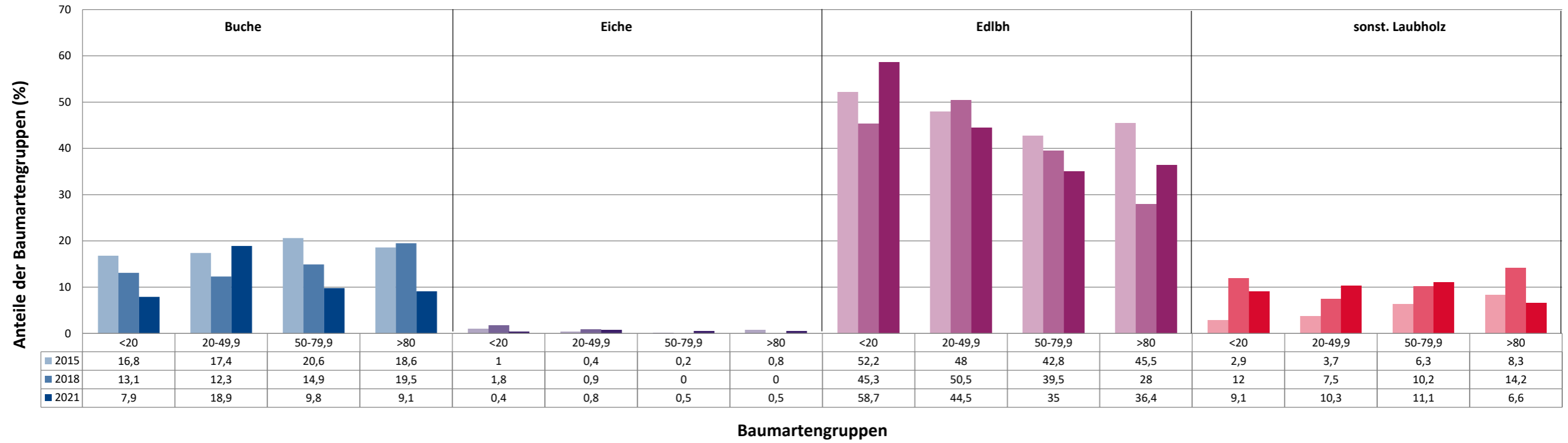


Anteile der Baumartengruppen in verschiedenen Höhenstufen für die Hegegemeinschaft 47 - Stammham (Landkreis Eichstätt)

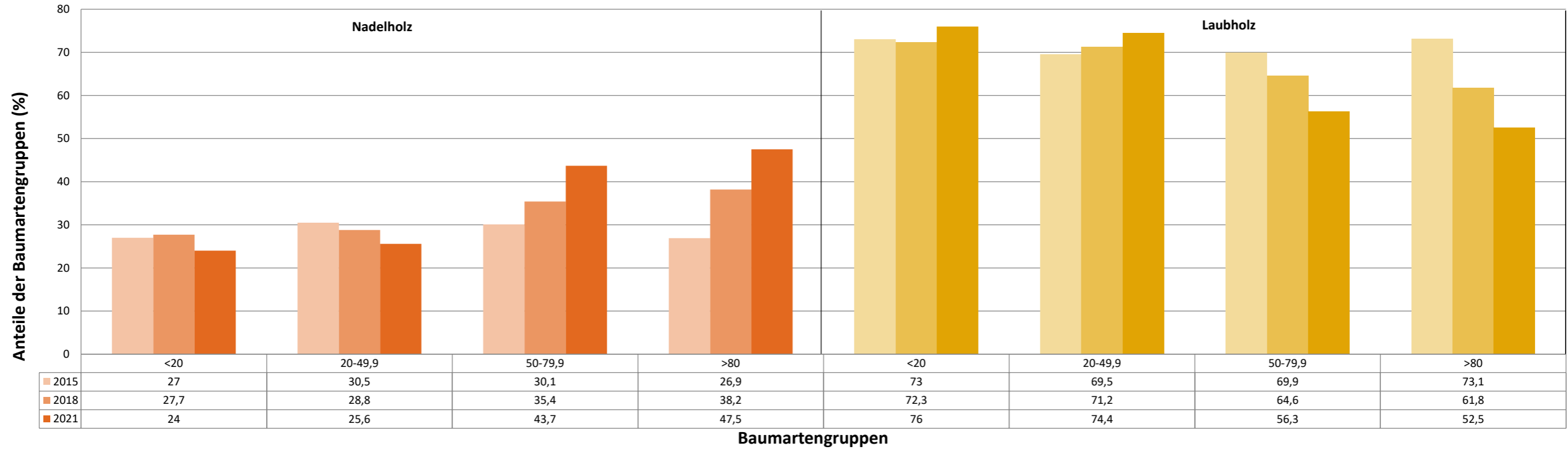


Baumartengruppen

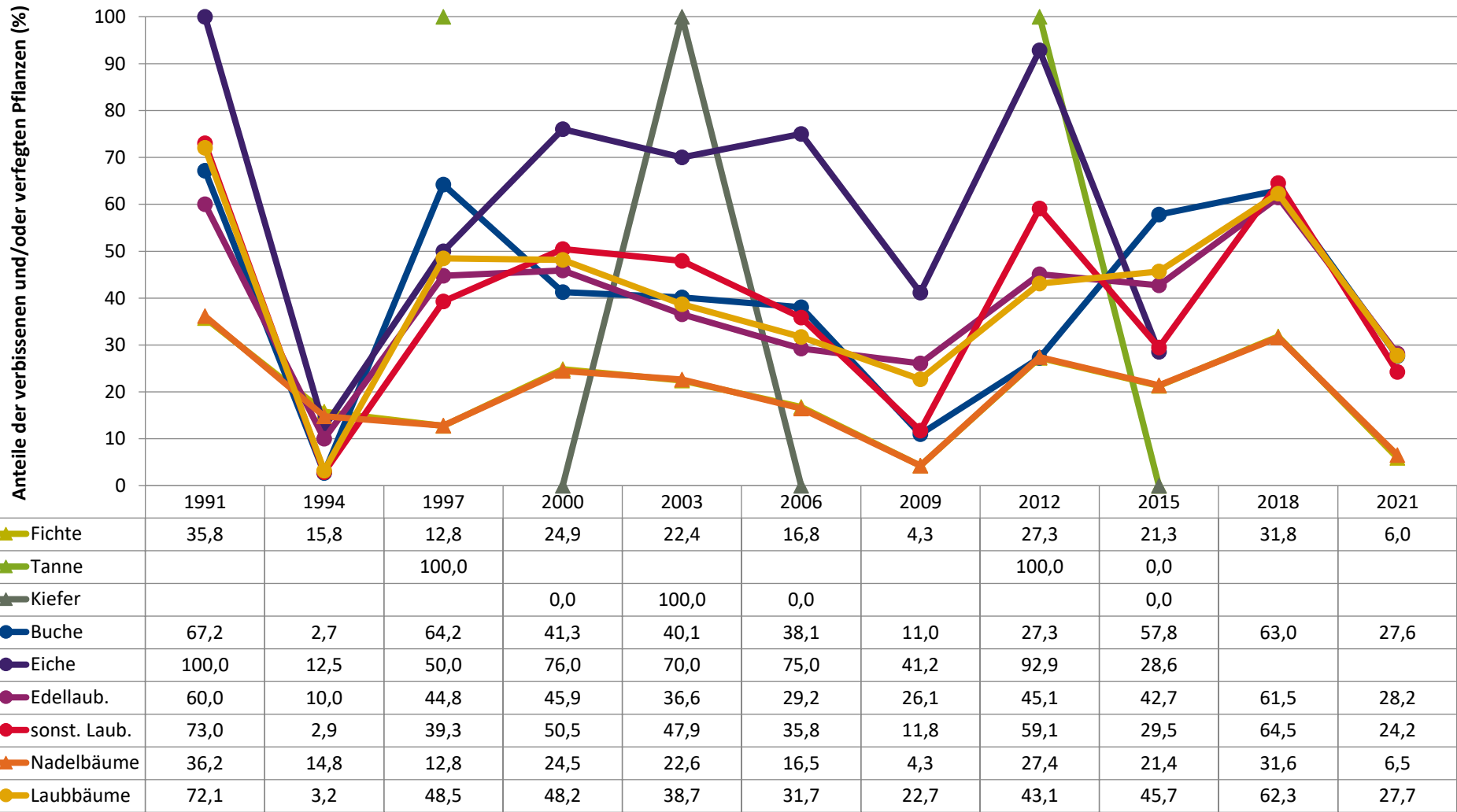
Anteile der Baumartengruppen in verschiedenen Höhenstufen für die Hegegemeinschaft 47 - Stammham (Landkreis Eichstätt)



Anteile der Baumartengruppen in verschiedenen Höhenstufen für die Hegegemeinschaft 47 - Stammham (Landkreis Eichstätt)



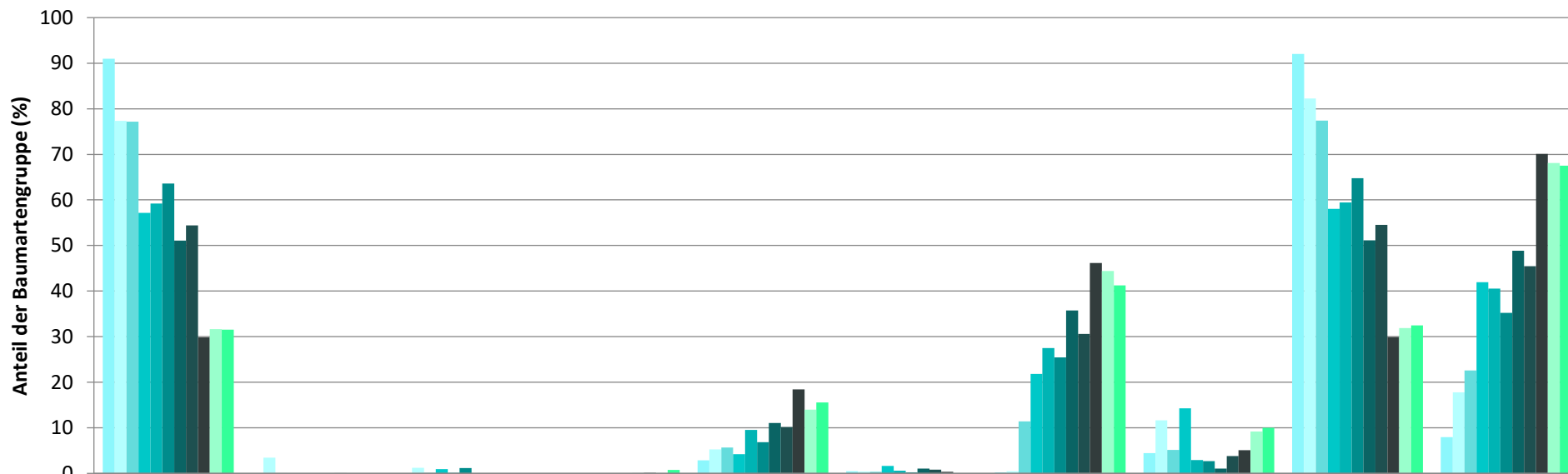
Zeitreihe der Anteile der Pflanzen mit Verbiss und/oder Fegeschäden
Höhenbereich: ab 20 Zentimeter bis zur maximalen Verbisshöhe
Hegegemeinschaft 47 - Stammham (Landkreis Eichstätt)



Jahr

Zeitreihe der Baumartenanteile der aufgenommenen Verjüngungspflanzen
Höhenbereich: ab 20 Zentimeter Höhe bis zur maximalen Verbisshöhe
Hegegemeinschaft 47 - Stammham (Landkreis Eichstätt)

2021

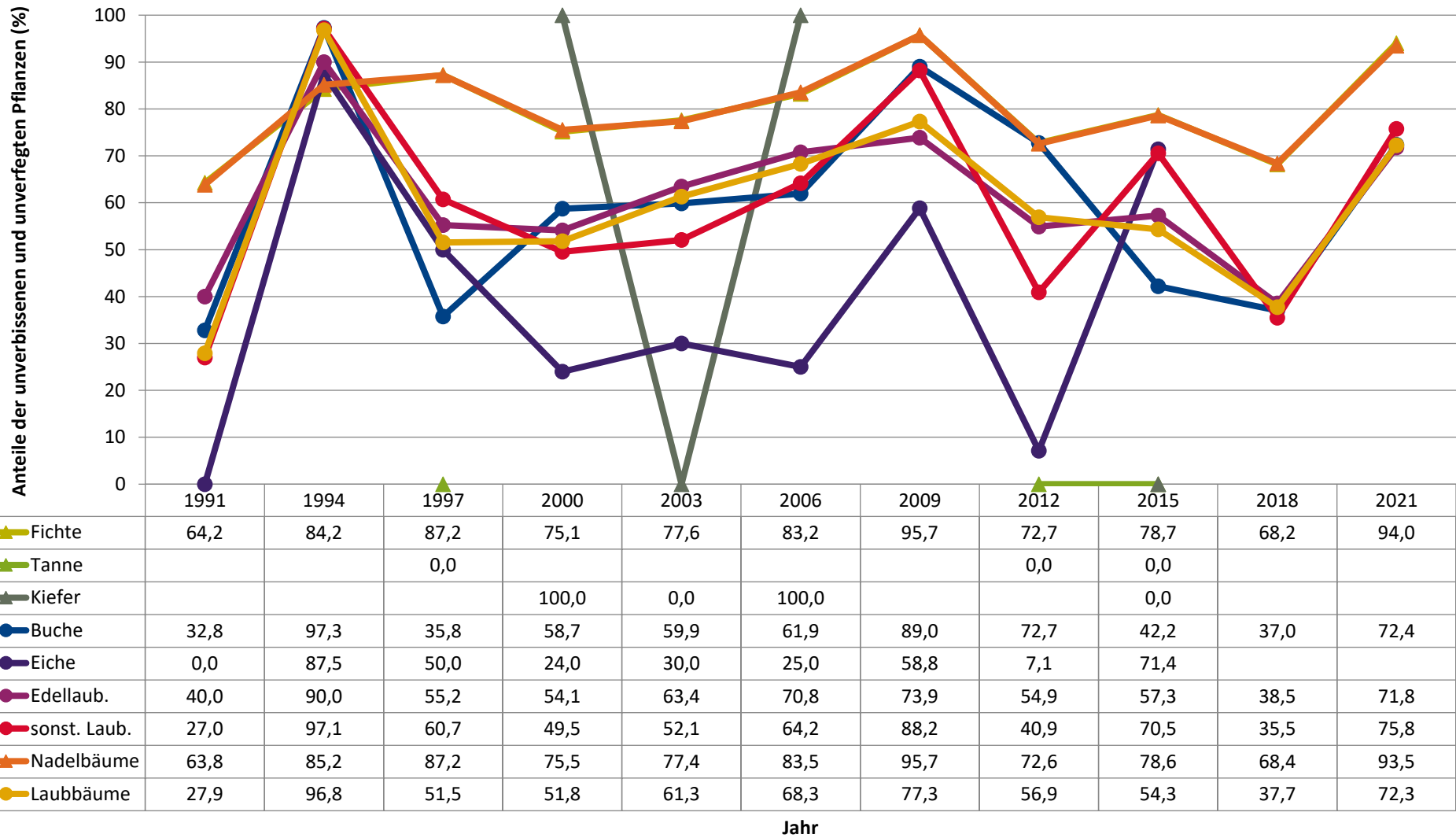


	Fichte	Tanne	Kiefer	sonst. Nadelholz	Buche	Eiche	Edellaubholz	sonst. Laubholz	Nadelholz ges.	Laubholz ges.
■ 1991	91,0				2,8	0,4	0,2	4,4	92,0	8,0
■ 1994	77,3	3,4	1,2		5,2	0,4	0,5	11,7	82,2	17,8
■ 1997	77,1	0,0	0,1		5,7	0,4	11,4	5,1	77,4	22,6
■ 2000	57,1		0,9		4,2	1,7	21,8	14,3	58,1	41,9
■ 2003	59,2		0,1		9,5	0,6	27,5	2,9	59,5	40,5
■ 2006	63,6		1,2		6,9	0,2	25,4	2,7	64,8	35,2
■ 2009	51,1				11,0	1,0	35,8	1,0	51,2	48,8
■ 2012	54,4	0,1	0,0	0,1	10,2	0,8	30,6	3,8	54,6	45,4
■ 2015	29,8	0,0	0,0	0,1	18,5	0,4	46,2	5,1	29,9	70,1
■ 2018	31,7			0,1	14,0		44,4	9,2	31,9	68,1
■ 2021	31,5			0,8	15,6		41,3	10,0	32,5	67,5

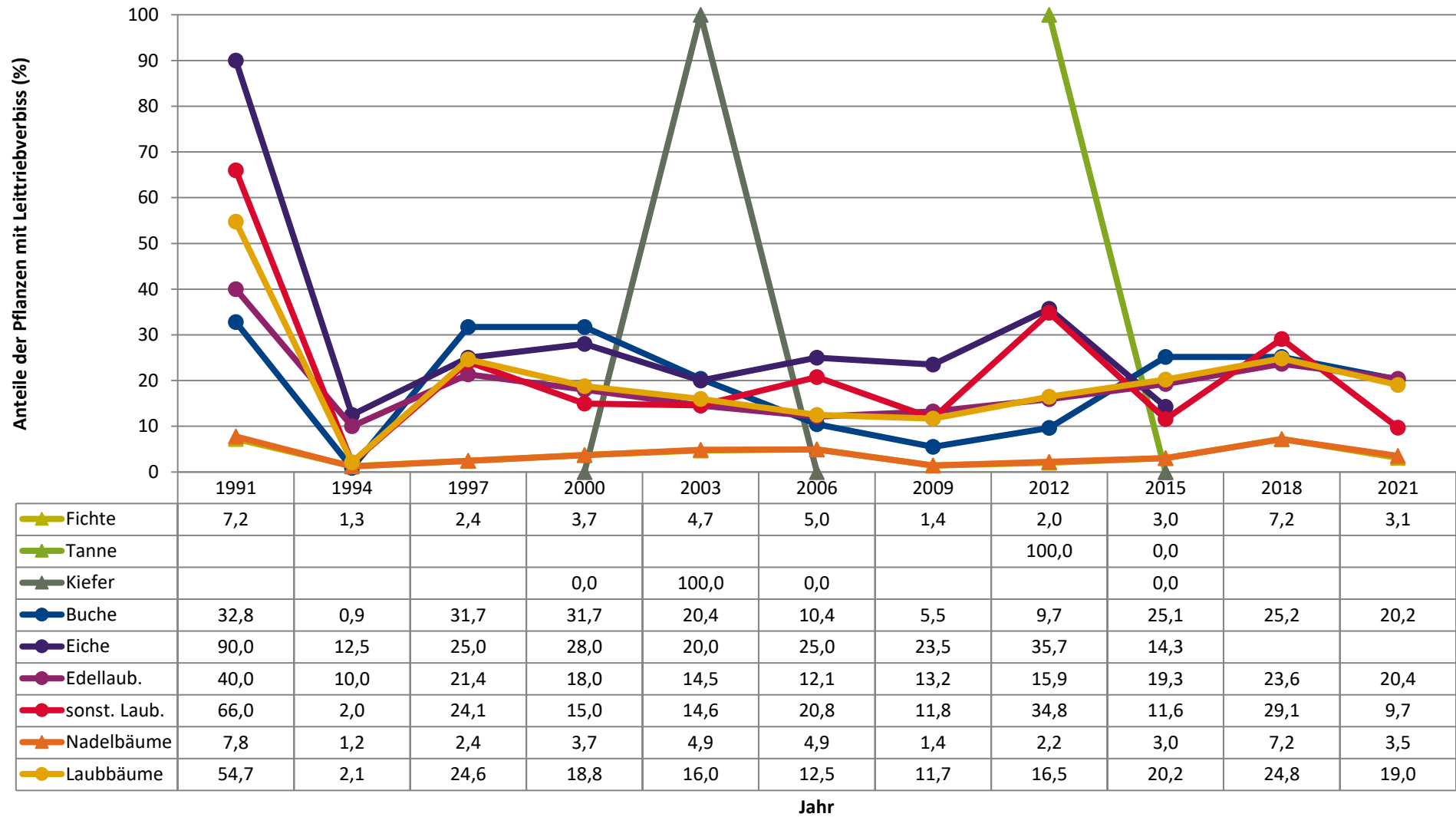
Baumartengruppe

Zeitreihe der Anteile der Pflanzen ohne Verbiss und ohne Fegeschäden
Höhenbereich: ab 20 Zentimeter bis zur maximalen Verbisshöhe
Hegegemeinschaft 47 - Stammham (Landkreis Eichstätt)

2021



Zeitreihe der Anteile der Pflanzen mit Leittriebverbiss
Höhenbereich: ab 20 Zentimeter bis zur maximalen Verbisshöhe
Hegegemeinschaft 47 - Stammham (Landkreis Eichstätt)



Anteile der Baumartengruppen in den verschiedenen Höhenstufen
Verteilung der Pflanzen ab 20 Zentimeter bis zur maximalen Verbisshöhe auf drei Höhenstufen
Hegegemeinschaft 47 - Stammham (Landkreis Eichstätt)

2021

Baumartengruppe	Aufgenommene Pflanzen insgesamt						Pflanzen ohne Verbiss und ohne Fegeschaden						Pflanzen mit Verbiss und/oder Fegeschaden					
	20 - 49,9 cm		50 - 79,9 cm		80 cm - max. Verbisshöhe		20 - 49,9 cm		50 - 79,9 cm		80 cm - max. Verbisshöhe		20 - 49,9 cm		50 - 79,9 cm		80 cm - max. Verbisshöhe	
	Anzahl	Anteil (%)	Anzahl	Anteil (%)	Anzahl	Anteil (%)	Anzahl	Anteil (%)	Anzahl	Anteil (%)	Anzahl	Anteil (%)	Anzahl	Anteil (%)	Anzahl	Anteil (%)	Anzahl	Anteil (%)
Fichte	263	24,7	166	42,7	91	46	248	94,3	153	92,2	88	96,7	15	5,7	13	7,8	3	3,3
Tanne	2	0,2	0	0	0	0	0	0	0	0	0	0	2	100	0	0	0	0
Kiefer	0	0	1	0,3	0	0	0	0	0	0	0	0	0	0	1	100	0	0
Sonstiges Nadelholz	7	0,7	3	0,8	3	1,5	6	85,7	3	100	3	100	1	14,3	0	0	0	0
Nadelholz gesamt	272	25,6	170	43,7	94	47,5	254	93,4	156	91,8	91	96,8	18	6,6	14	8,2	3	3,2
Buche	201	18,9	38	9,8	18	9,1	145	72,1	28	73,7	13	72,2	56	27,9	10	26,3	5	27,8
Eiche	8	0,8	2	0,5	1	0,5	3	37,5	1	50	1	100	5	62,5	1	50	0	0
Edellaubholz	473	44,5	136	35	72	36,4	354	74,8	82	60,3	53	73,6	119	25,2	54	39,7	19	26,4
Sonstiges Laubholz	109	10,3	43	11,1	13	6,6	76	69,7	36	83,7	13	100	33	30,3	7	16,3	0	0
Laubholz gesamt	791	74,4	219	56,3	104	52,5	578	73,1	147	67,1	80	76,9	213	26,9	72	32,9	24	23,1
Alle Baumarten	1063	100	389	100	198	100	832	78,3	303	77,9	171	86,4	231	21,7	86	22,1	27	13,6

Auswertung der Verjüngungsinventur 2021 für die Hegegemeinschaft 47 - Stammham (Landkreis Eichstätt)
Anzahl der erfassten Verjüngungsflächen: 29, davon ungeschützt: 21, teilweise geschützt: 1, vollständig geschützt: 7

2021

Verjüngungspflanzen ab 20 Zentimeter Höhe bis zur maximalen Verbisshöhe

Baumartengruppe	Aufgenommene Pflanzen insgesamt		Pflanzen ohne Verbiss und ohne Fegeschaden		Pflanzen mit Verbiss und/oder Fegeschaden		Pflanzen mit Leittriebverbiss		Pflanzen mit Verbiss im oberen Drittel		Pflanzen mit Fegeschaden	
	Anzahl	Anteil (%)	Anzahl	Anteil (%)	Anzahl	Anteil (%)	Anzahl	Anteil (%)	Anzahl	Anteil (%)	Anzahl	Anteil (%)
Fichte	520	31,5	489	94	31	6	16	3,1	31	6	0	0
Tanne	2	0,1	0	0	2	100	1	50	2	100	0	0
Kiefer	1	0,1	0	0	1	100	1	100	1	100	0	0
Sonst. Nadelholz	13	0,8	12	92,3	1	7,7	1	7,7	1	7,7	0	0
Nadelholz gesamt	536	32,5	501	93,5	35	6,5	19	3,5	35	6,5	0	0
Buche	257	15,6	186	72,4	71	27,6	52	20,2	71	27,6	0	0
Eiche	11	0,7	5	45,5	6	54,5	5	45,5	6	54,5	0	0
Edellaubholz	681	41,3	489	71,8	192	28,2	139	20,4	191	28	1	0,1
Sonst. Laubholz	165	10	125	75,8	40	24,2	16	9,7	40	24,2	0	0
Laubholz gesamt	1114	67,5	805	72,3	309	27,7	212	19	308	27,6	1	0,1
Alle Baumarten	1650	100	1306	79,2	344	20,8	231	14	343	20,8	1	0,1

Verjüngungspflanzen kleiner 20 Zentimeter Höhe

Baumartengruppe	Aufgenommene Pflanzen insgesamt		Pflanzen ohne Verbiss im oberen Drittel		Pflanzen mit Verbiss im oberen Drittel	
	Anzahl	Anteil (%)	Anzahl	Anteil (%)	Anzahl	Anteil (%)
Fichte	54	21,3	54	100	0	0
Tanne	6	2,4	3	50	3	50
Kiefer	0	0	0	0	0	0
Sonst. Nadelholz	1	0,4	1	100	0	0
Nadelholz gesamt	61	24	58	95,1	3	4,9
Buche	20	7,9	18	90	2	10
Eiche	1	0,4	1	100	0	0
Edellaubholz	149	58,7	125	83,9	24	16,1
Sonst. Laubholz	23	9,1	18	78,3	5	21,7
Laubholz gesamt	193	76	162	83,9	31	16,1
Alle Baumarten	254	100	220	86,6	34	13,4

Verjüngungspflanzen über Verbisshöhe (Erhebung von Fegeschäden)

Baumartengruppe	Aufgenommene Pflanzen insgesamt		Pflanzen ohne Fegeschaden		Pflanzen mit Fegeschaden	
	Anzahl	Anteil (%)	Anzahl	Anteil (%)	Anzahl	Anteil (%)
Fichte	20	21,7	20	100	0	0
Tanne	0	0	0	0	0	0
Kiefer	0	0	0	0	0	0
Sonst. Nadelholz	0	0	0	0	0	0
Nadelholz gesamt	20	21,7	20	100	0	0
Buche	21	22,8	21	100	0	0
Eiche	0	0	0	0	0	0
Edellaubholz	39	42,4	37	94,9	2	5,1
Sonst. Laubholz	12	13	9	75	3	25
Laubholz gesamt	72	78,3	67	93,1	5	6,9
Alle Baumarten	92	100	87	94,6	5	5,4