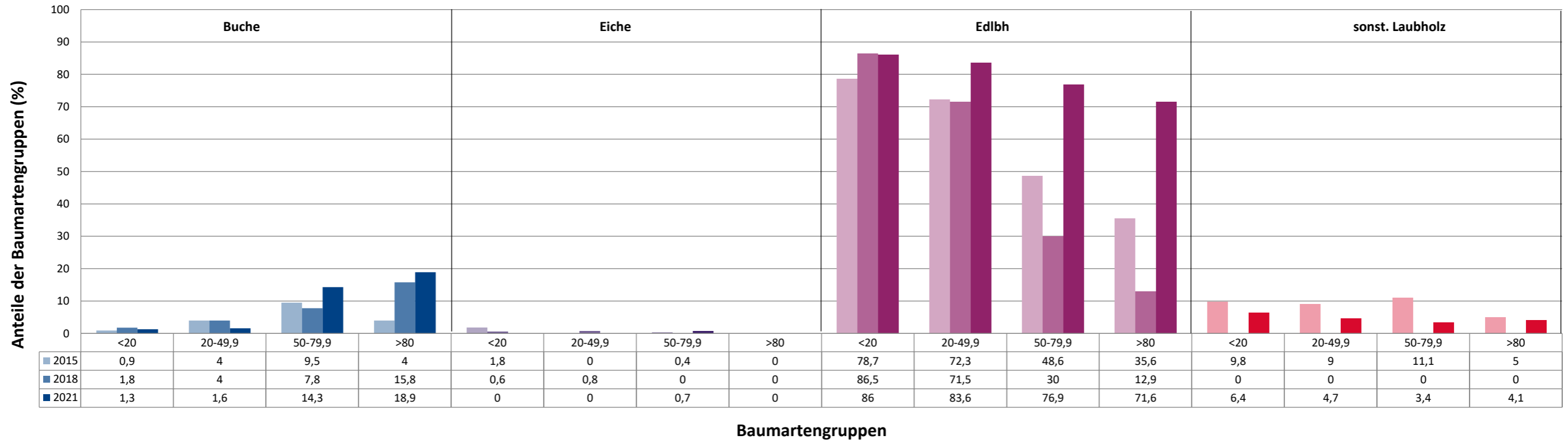
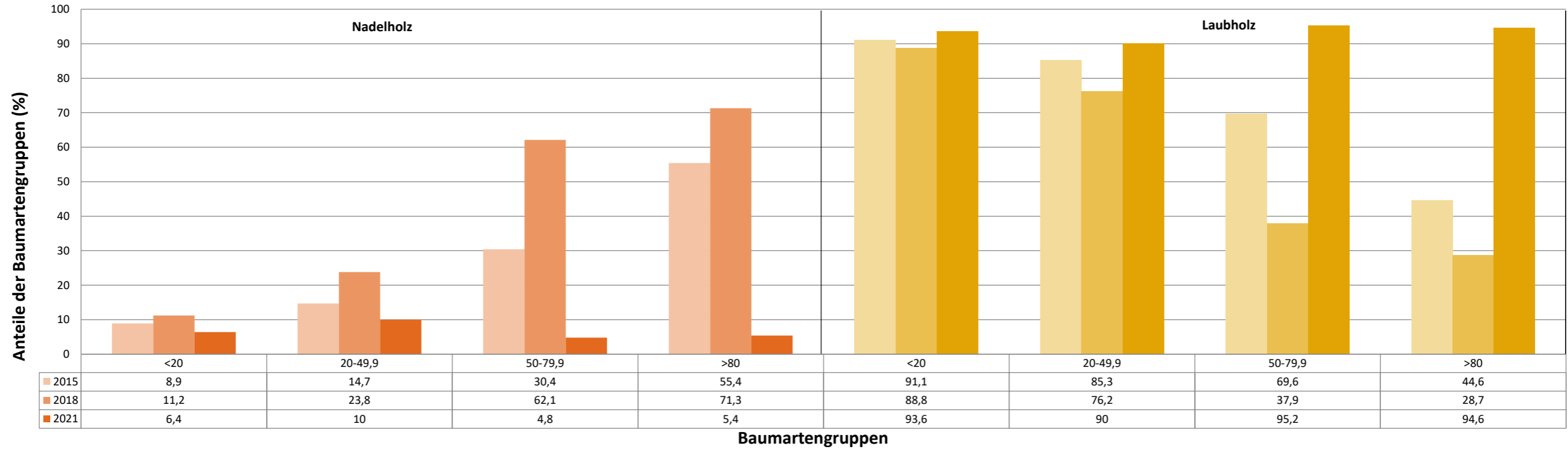


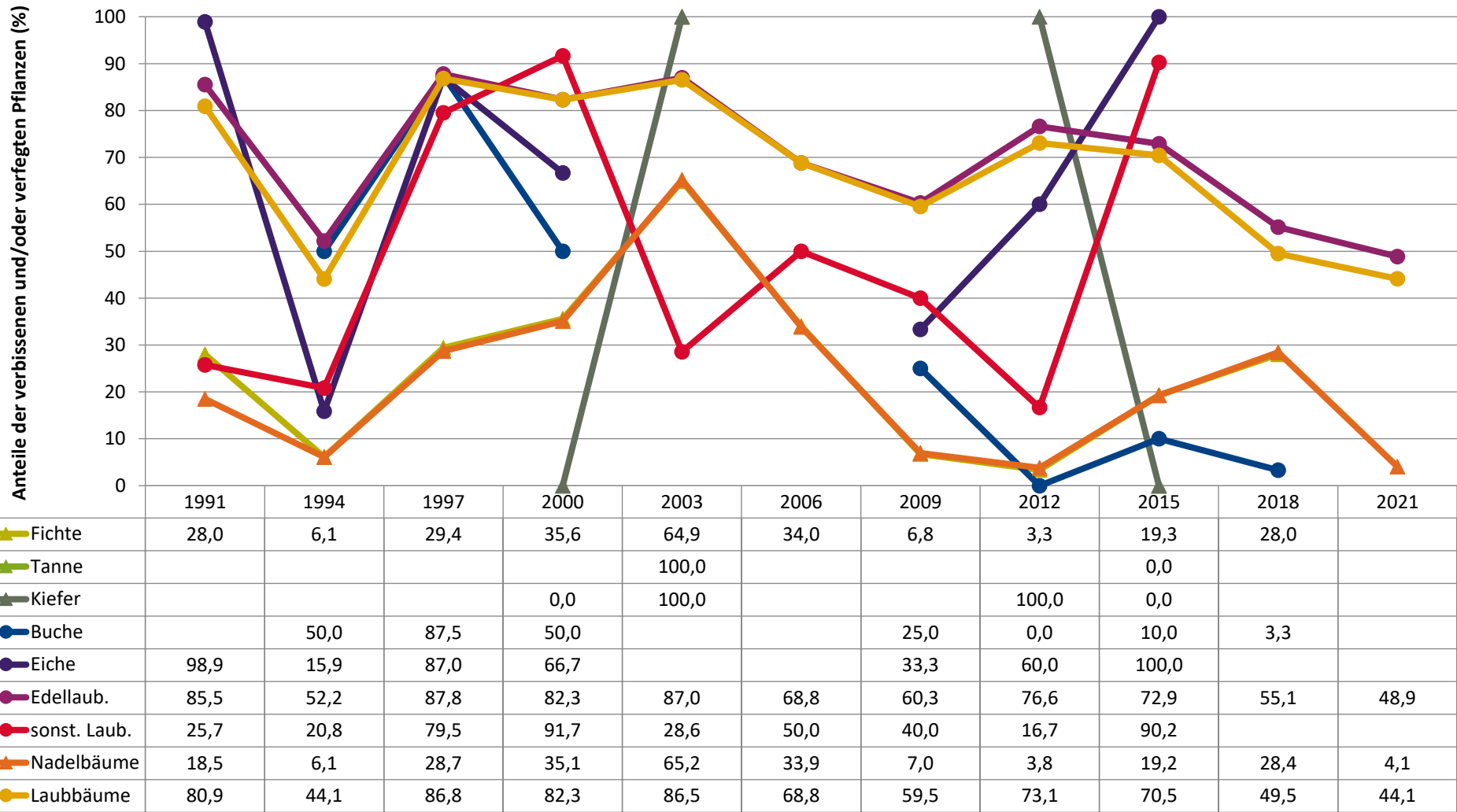
Anteile der Baumartengruppen in verschiedenen Höhenstufen für die Hegegemeinschaft 49 - Pförring (Landkreis Eichstätt)



Anteile der Baumartengruppen in verschiedenen Höhenstufen für die Hegegemeinschaft 49 - Pforring (Landkreis Eichstätt)



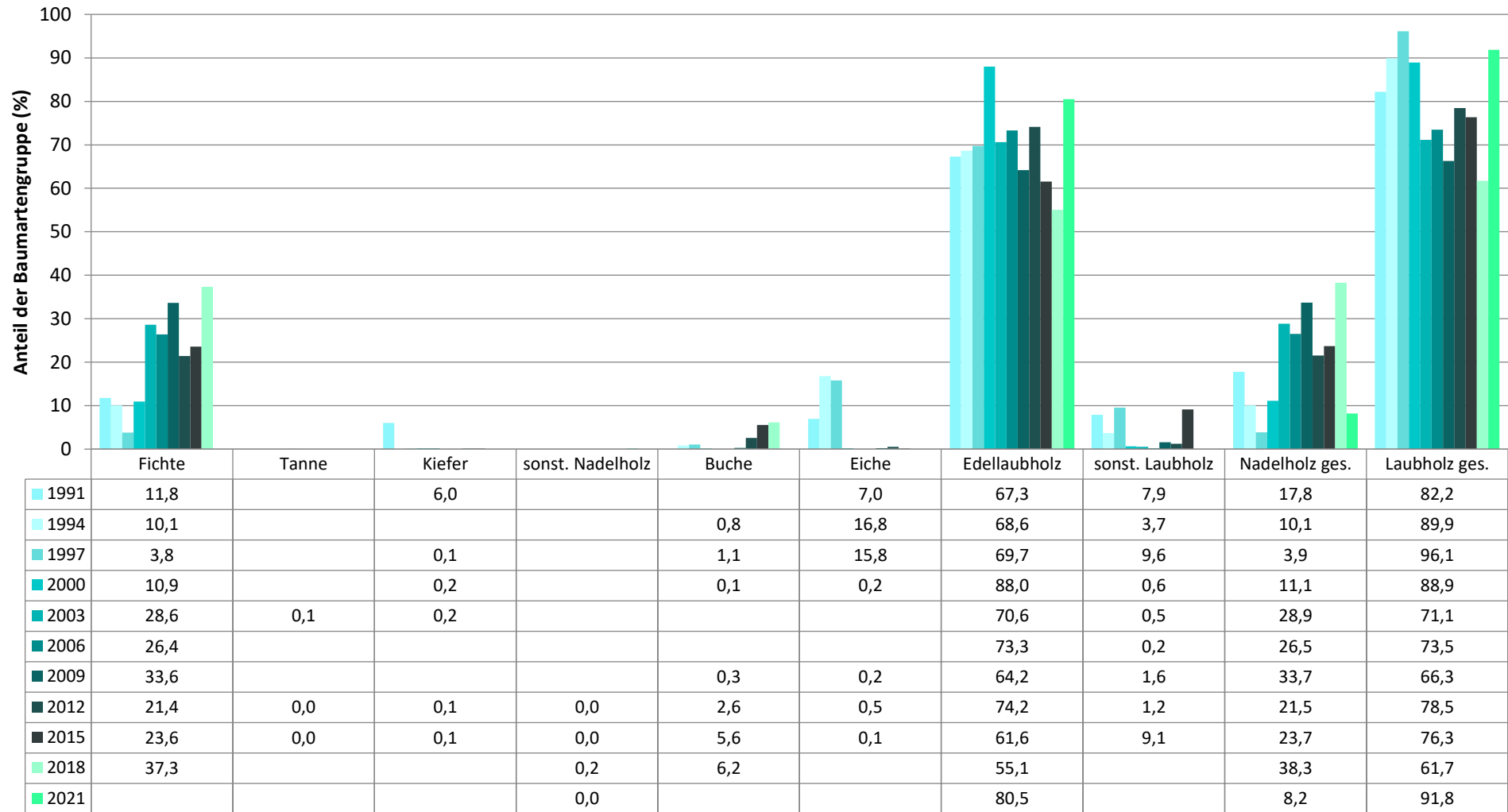
Zeitreihe der Anteile der Pflanzen mit Verbiss und/oder Fegeschäden
Höhenbereich: ab 20 Zentimeter bis zur maximalen Verbisshöhe
Hegegemeinschaft 49 - Pfförring (Landkreis Eichstätt)



Jahr

Zeitreihe der Baumartenanteile der aufgenommenen Verjüngungspflanzen
Höhenbereich: ab 20 Zentimeter Höhe bis zur maximalen Verbisshöhe
Hegegemeinschaft 49 - Pförring (Landkreis Eichstätt)

2021

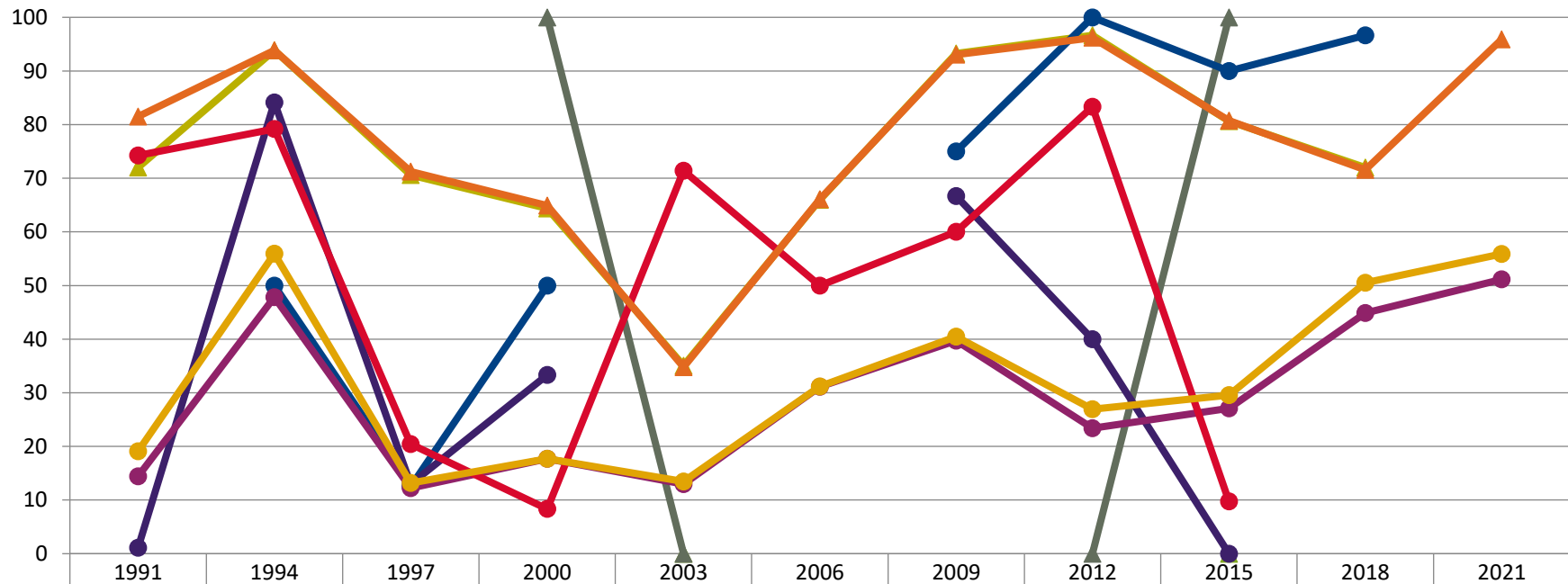


Baumartengruppe

Zeitreihe der Anteile der Pflanzen ohne Verbiss und ohne Fegeschäden
Höhenbereich: ab 20 Zentimeter bis zur maximalen Verbisshöhe
Hegegemeinschaft 49 - Pförring (Landkreis Eichstätt)

2021

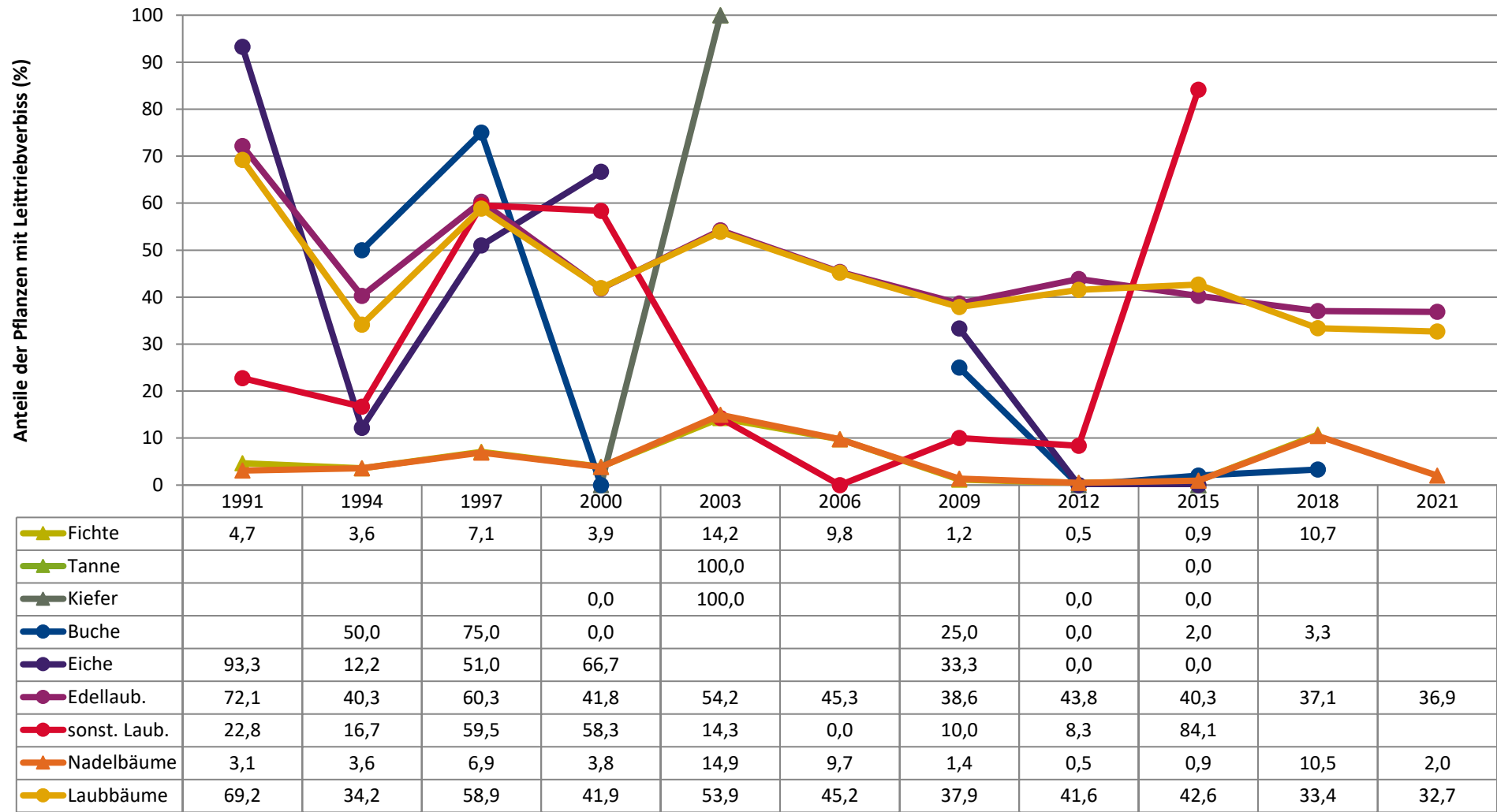
Anteile der unverbissenen und unverfegten Pflanzen (%)



	1991	1994	1997	2000	2003	2006	2009	2012	2015	2018	2021
▲ Fichte	72,0	93,9	70,6	64,4	35,1	66,0	93,2	96,7	80,7	72,0	
▲ Tanne					0,0				0,0		
▲ Kiefer				100,0	0,0			0,0	100,0		
● Buche		50,0	12,5	50,0			75,0	100,0	90,0	96,7	
● Eiche	1,1	84,1	13,0	33,3			66,7	40,0	0,0		
● Edellaub.	14,5	47,8	12,2	17,7	13,0	31,2	39,7	23,4	27,1	44,9	51,1
● sonst. Laub.	74,3	79,2	20,5	8,3	71,4	50,0	60,0	83,3	9,8		
▲ Nadelbäume	81,5	93,9	71,3	64,9	34,8	66,1	93,0	96,2	80,8	71,6	95,9
● Laubbäume	19,1	55,9	13,2	17,7	13,5	31,2	40,5	26,9	29,5	50,5	55,9

Jahr

Zeitreihe der Anteile der Pflanzen mit Leittriebverbiss
Höhenbereich: ab 20 Zentimeter bis zur maximalen Verbisshöhe
Hegegemeinschaft 49 - Pfförring (Landkreis Eichstätt)



Jahr

Anteile der Baumartengruppen in den verschiedenen Höhenstufen
Verteilung der Pflanzen ab 20 Zentimeter bis zur maximalen Verbisshöhe auf drei Höhenstufen
Hegegemeinschaft 49 - Pflörring (Landkreis Eichstätt)

2021

Baumartengruppe	Aufgenommene Pflanzen insgesamt						Pflanzen ohne Verbiss und ohne Fegeschaden						Pflanzen mit Verbiss und/oder Fegeschaden					
	20 - 49,9 cm		50 - 79,9 cm		80 cm - max. Verbisshöhe		20 - 49,9 cm		50 - 79,9 cm		80 cm - max. Verbisshöhe		20 - 49,9 cm		50 - 79,9 cm		80 cm - max. Verbisshöhe	
	Anzahl	Anteil (%)	Anzahl	Anteil (%)	Anzahl	Anteil (%)	Anzahl	Anteil (%)	Anzahl	Anteil (%)	Anzahl	Anteil (%)	Anzahl	Anteil (%)	Anzahl	Anteil (%)	Anzahl	Anteil (%)
Fichte	20	5,3	7	4,8	4	5,4	19	95	6	85,7	4	100	1	5	1	14,3	0	0
Tanne	18	4,7	0	0	0	0	18	100	0	0	0	0	0	0	0	0	0	0
Kiefer	0	0	0	0	0	0	0	0	0	0	0	0	0	0	0	0	0	0
Sonstiges Nadelholz	0	0	0	0	0	0	0	0	0	0	0	0	0	0	0	0	0	0
Nadelholz gesamt	38	10	7	4,8	4	5,4	37	97,4	6	85,7	4	100	1	2,6	1	14,3	0	0
Buche	6	1,6	21	14,3	14	18,9	5	83,3	18	85,7	13	92,9	1	16,7	3	14,3	1	7,1
Eiche	0	0	1	0,7	0	0	0	0	1	100	0	0	0	0	0	0	0	0
Edellaubholz	317	83,6	113	76,9	53	71,6	180	56,8	40	35,4	27	50,9	137	43,2	73	64,6	26	49,1
Sonstiges Laubholz	18	4,7	5	3,4	3	4,1	17	94,4	4	80	3	100	1	5,6	1	20	0	0
Laubholz gesamt	341	90	140	95,2	70	94,6	202	59,2	63	45	43	61,4	139	40,8	77	55	27	38,6
Alle Baumarten	379	100	147	100	74	100	239	63,1	69	46,9	47	63,5	140	36,9	78	53,1	27	36,5

Auswertung der Verjüngungsinventur 2021 für die Hegegemeinschaft 49 - Pforring (Landkreis Eichstätt)
Anzahl der erfassten Verjüngungsflächen: 16, davon ungeschützt: 8, teilweise geschützt: 0, vollständig geschützt: 8

2021

Verjüngungspflanzen ab 20 Zentimeter Höhe bis zur maximalen Verbisshöhe

Baumartengruppe	Aufgenommene Pflanzen insgesamt		Pflanzen ohne Verbiss und ohne Fegeschaden		Pflanzen mit Verbiss und/oder Fegeschaden		Pflanzen mit Leittriebverbiss		Pflanzen mit Verbiss im oberen Drittel		Pflanzen mit Fegeschaden	
	Anzahl	Anteil (%)	Anzahl	Anteil (%)	Anzahl	Anteil (%)	Anzahl	Anteil (%)	Anzahl	Anteil (%)	Anzahl	Anteil (%)
Fichte	31	5,2	29	93,5	2	6,5	1	3,2	2	6,5	0	0
Tanne	18	3	18	100	0	0	0	0	0	0	0	0
Kiefer	0	0	0	0	0	0	0	0	0	0	0	0
Sonst. Nadelholz	0	0	0	0	0	0	0	0	0	0	0	0
Nadelholz gesamt	49	8,2	47	95,9	2	4,1	1	2	2	4,1	0	0
Buche	41	6,8	36	87,8	5	12,2	2	4,9	5	12,2	0	0
Eiche	1	0,2	1	100	0	0	0	0	0	0	0	0
Edellaubholz	483	80,5	247	51,1	236	48,9	178	36,9	236	48,9	0	0
Sonst. Laubholz	26	4,3	24	92,3	2	7,7	0	0	2	7,7	0	0
Laubholz gesamt	551	91,8	308	55,9	243	44,1	180	32,7	243	44,1	0	0
Alle Baumarten	600	100	355	59,2	245	40,8	181	30,2	245	40,8	0	0

Verjüngungspflanzen kleiner 20 Zentimeter Höhe

Baumartengruppe	Aufgenommene Pflanzen insgesamt		Pflanzen ohne Verbiss im oberen Drittel		Pflanzen mit Verbiss im oberen Drittel	
	Anzahl	Anteil (%)	Anzahl	Anteil (%)	Anzahl	Anteil (%)
Fichte	1	0,6	1	100	0	0
Tanne	9	5,7	9	100	0	0
Kiefer	0	0	0	0	0	0
Sonst. Nadelholz	0	0	0	0	0	0
Nadelholz gesamt	10	6,4	10	100	0	0
Buche	2	1,3	2	100	0	0
Eiche	0	0	0	0	0	0
Edellaubholz	135	86	130	96,3	5	3,7
Sonst. Laubholz	10	6,4	10	100	0	0
Laubholz gesamt	147	93,6	142	96,6	5	3,4
Alle Baumarten	157	100	152	96,8	5	3,2

Verjüngungspflanzen über Verbisshöhe (Erhebung von Fegeschäden)

Baumartengruppe	Aufgenommene Pflanzen insgesamt		Pflanzen ohne Fegeschaden		Pflanzen mit Fegeschaden	
	Anzahl	Anteil (%)	Anzahl	Anteil (%)	Anzahl	Anteil (%)
Fichte	3	7,7	3	100	0	0
Tanne	0	0	0	0	0	0
Kiefer	0	0	0	0	0	0
Sonst. Nadelholz	0	0	0	0	0	0
Nadelholz gesamt	3	7,7	3	100	0	0
Buche	2	5,1	2	100	0	0
Eiche	0	0	0	0	0	0
Edellaubholz	32	82,1	32	100	0	0
Sonst. Laubholz	2	5,1	2	100	0	0
Laubholz gesamt	36	92,3	36	100	0	0
Alle Baumarten	39	100	39	100	0	0