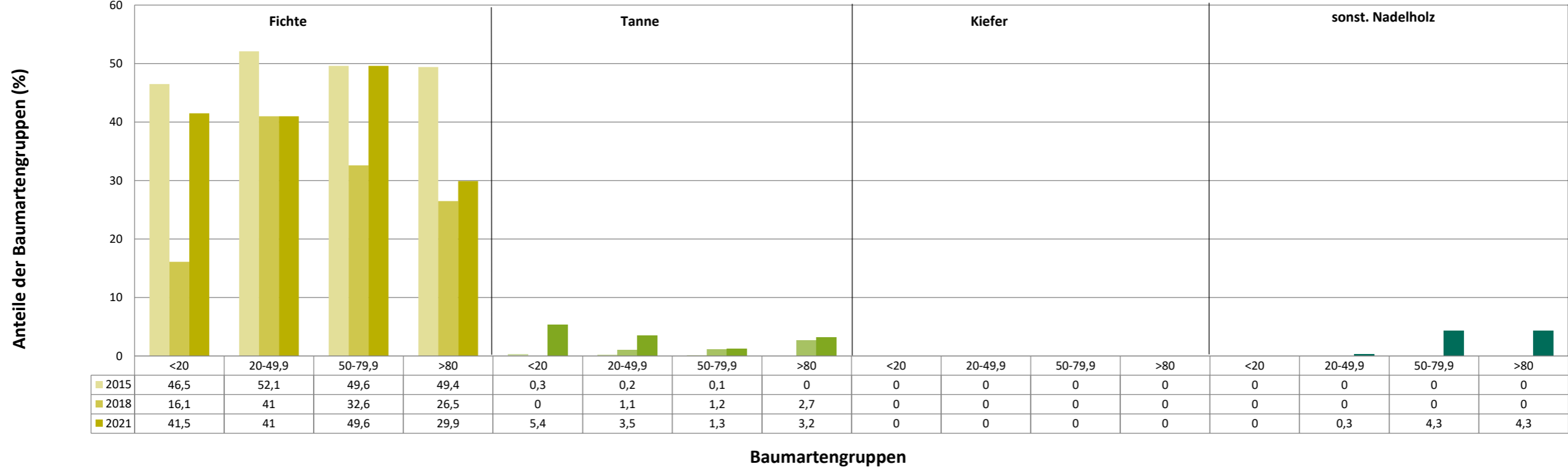
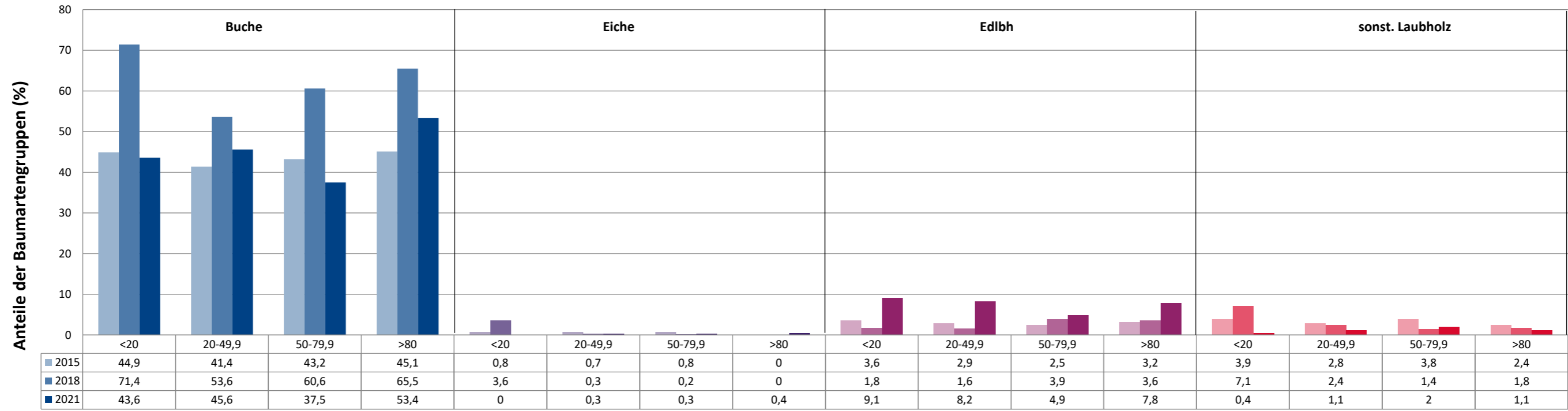


Anteile der Baumartengruppen in verschiedenen Höhenstufen für die Hegegemeinschaft 51 - Schernfeld (Landkreis Eichstätt)

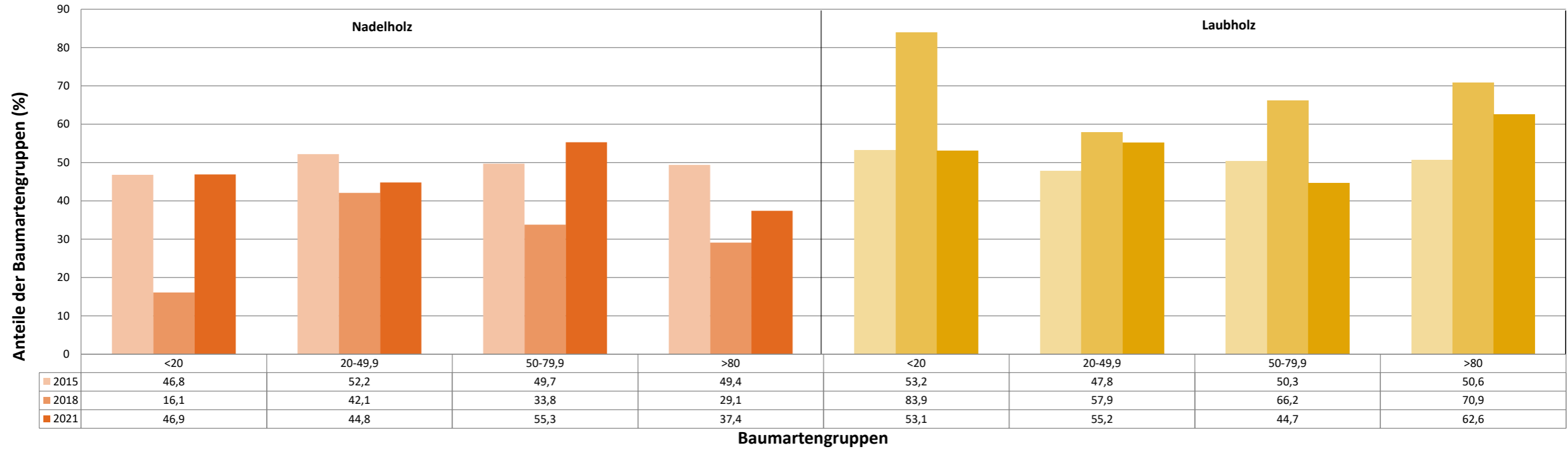


Anteile der Baumartengruppen in verschiedenen Höhenstufen für die Hegegemeinschaft 51 - Schernfeld (Landkreis Eichstätt)

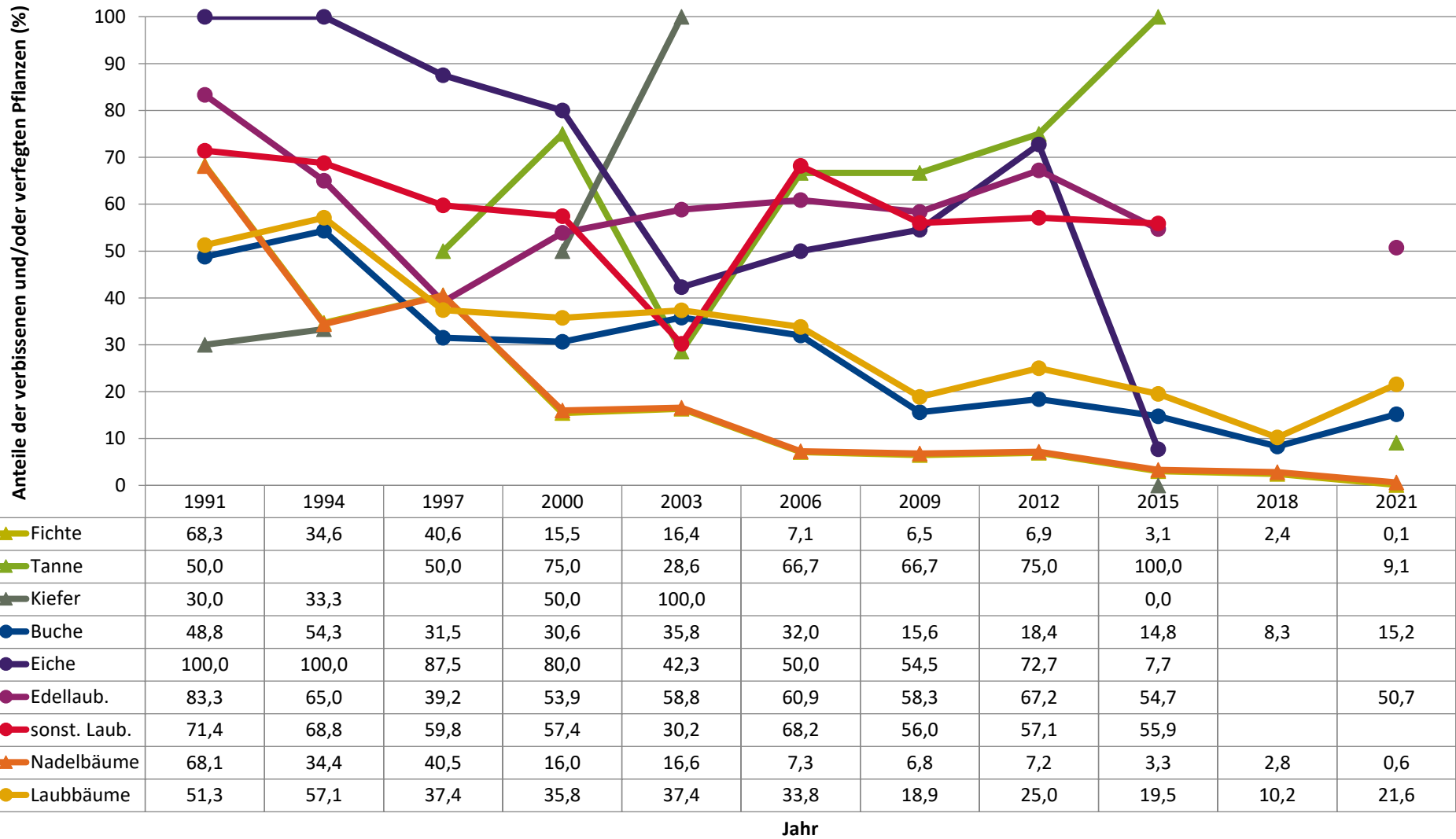


Baumartengruppen

Anteile der Baumartengruppen in verschiedenen Höhenstufen für die Hegegemeinschaft 51 - Schernfeld (Landkreis Eichstätt)

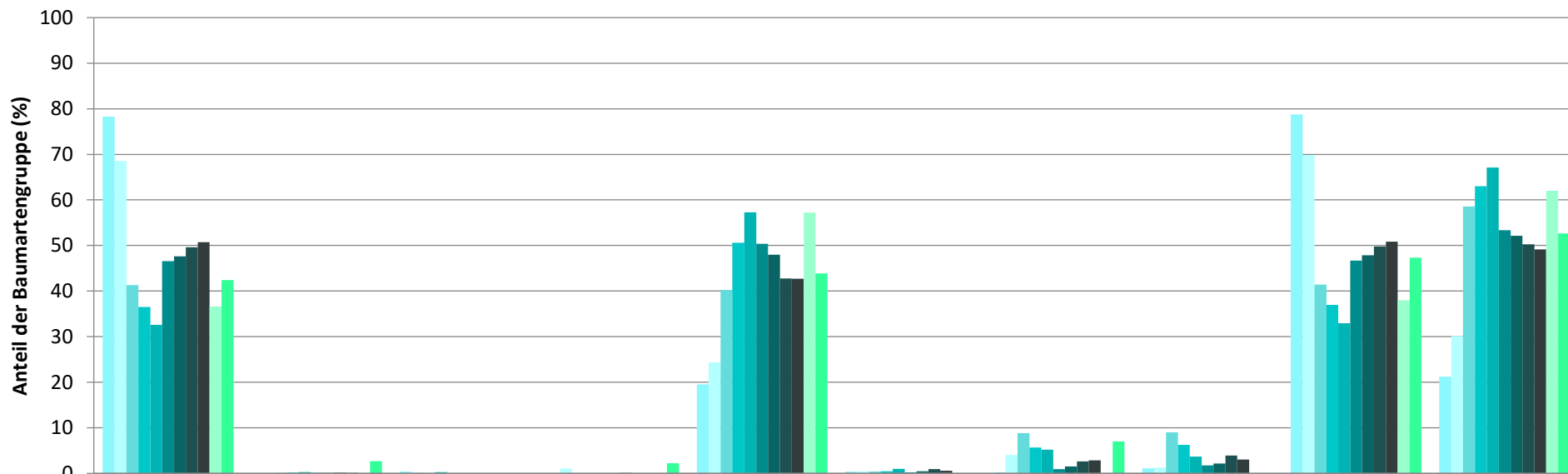


**Zeitreihe der Anteile der Pflanzen mit Verbiss und/oder Fegeschäden**  
**Höhenbereich: ab 20 Zentimeter bis zur maximalen Verbisshöhe**  
**Hegegemeinschaft 51 - Schernfeld (Landkreis Eichstätt)**



**Zeitreihe der Baumartenanteile der aufgenommenen Verjüngungspflanzen**  
**Höhenbereich: ab 20 Zentimeter Höhe bis zur maximalen Verbisshöhe**  
**Hegegemeinschaft 51 - Schernfeld (Landkreis Eichstätt)**

2021



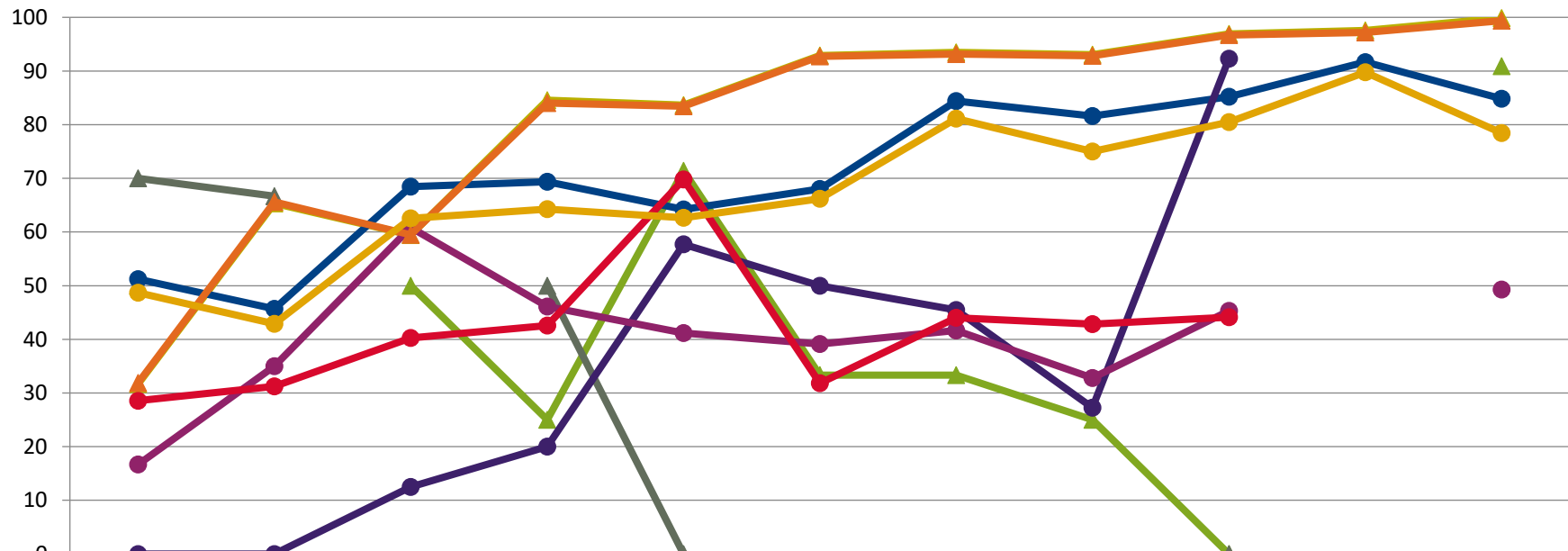
	Fichte	Tanne	Kiefer	sonst. Nadelholz	Buche	Eiche	Edellaubholz	sonst. Laubholz	Nadelholz ges.	Laubholz ges.
1991	78,3	0,1	0,4		19,5	0,4	0,2	1,1	78,7	21,3
1994	68,6		0,2	1,1	24,3	0,5	4,0	1,3	69,9	30,1
1997	41,3	0,1	0,1		40,3	0,4	8,9	9,0	41,4	58,6
2000	36,5	0,2	0,3		50,6	0,4	5,7	6,3	37,0	63,0
2003	32,6	0,3	0,0		57,3	1,0	5,2	3,7	32,9	67,1
2006	46,5	0,1			50,4	0,2	0,9	1,8	46,7	53,3
2009	47,6	0,1		0,1	48,0	0,5	1,5	2,2	47,9	52,1
2012	49,6	0,2	0,0	0,0	42,8	0,9	2,6	3,9	49,8	50,2
2015	50,7	0,1	0,0	0,0	42,7	0,6	2,8	3,0	50,8	49,2
2018	36,6			0,0	57,2				38,0	62,0
2021	42,4	2,7		2,2	43,9		7,0		47,4	52,6

**Baumartengruppe**

**Zeitreihe der Anteile der Pflanzen ohne Verbiss und ohne Fegeschäden**  
**Höhenbereich: ab 20 Zentimeter bis zur maximalen Verbisshöhe**  
**Hegegemeinschaft 51 - Schernfeld (Landkreis Eichstätt)**

2021

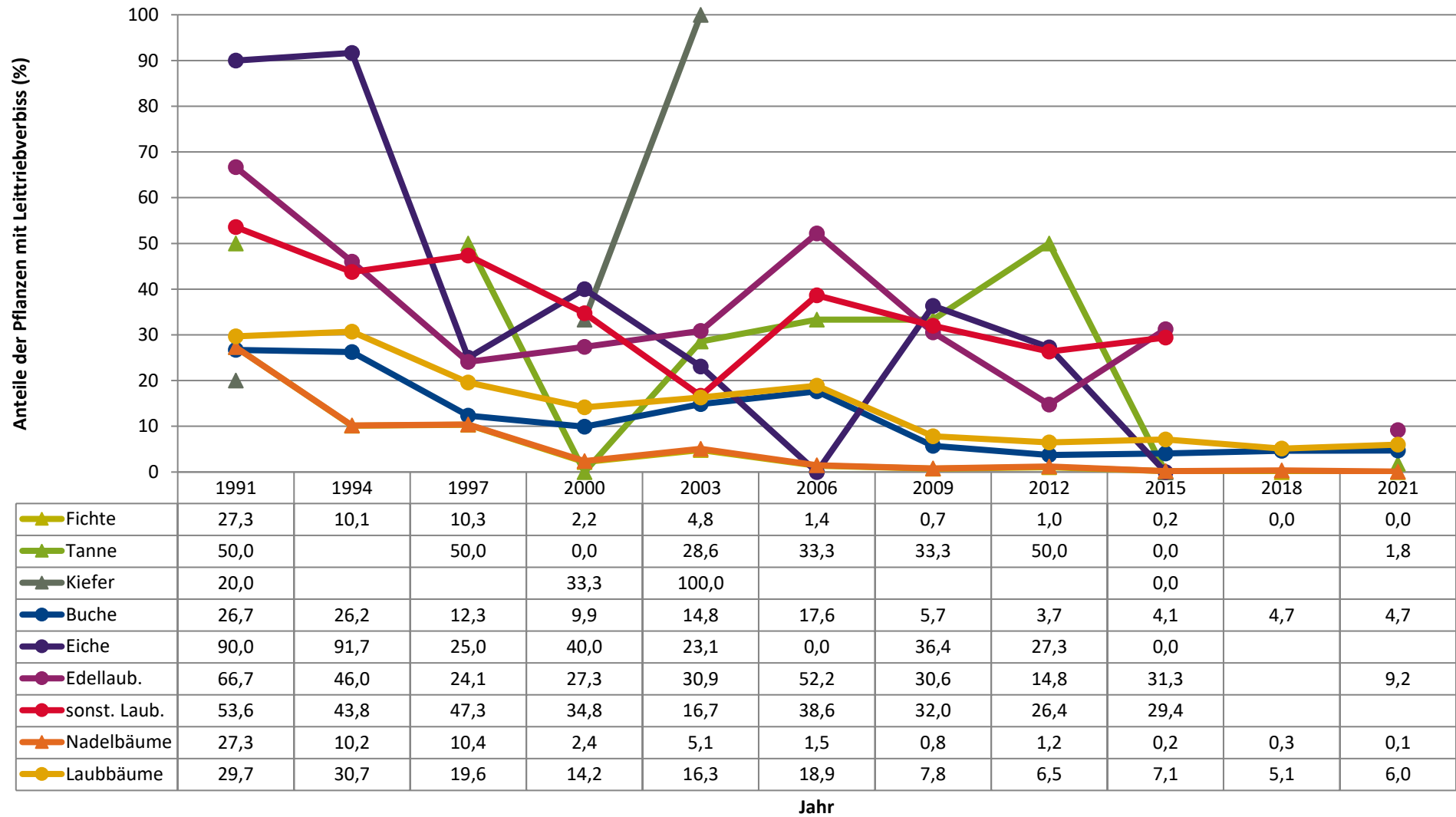
Anteile der unverbissenen und unverfegten Pflanzen (%)



	1991	1994	1997	2000	2003	2006	2009	2012	2015	2018	2021
▲ Fichte	31,7	65,4	59,4	84,5	83,6	92,9	93,5	93,1	96,9	97,6	99,9
▲ Tanne	50,0		50,0	25,0	71,4	33,3	33,3	25,0	0,0		90,9
▲ Kiefer	70,0	66,7		50,0	0,0				0,0		
● Buche	51,2	45,7	68,5	69,4	64,2	68,0	84,4	81,6	85,2	91,7	84,8
● Eiche	0,0	0,0	12,5	20,0	57,7	50,0	45,5	27,3	92,3		
● Edellaub.	16,7	35,0	60,8	46,1	41,2	39,1	41,7	32,8	45,3		49,3
● sonst. Laub.	28,6	31,3	40,2	42,6	69,8	31,8	44,0	42,9	44,1		
▲ Nadelbäume	31,9	65,6	59,5	84,0	83,4	92,7	93,2	92,8	96,7	97,2	99,4
● Laubbäume	48,7	42,9	62,6	64,2	62,6	66,2	81,1	75,0	80,5	89,8	78,4

Jahr

**Zeitreihe der Anteile der Pflanzen mit Leittriebverbiss**  
**Höhenbereich: ab 20 Zentimeter bis zur maximalen Verbisshöhe**  
**Hegegemeinschaft 51 - Schernfeld (Landkreis Eichstätt)**



**Anteile der Baumartengruppen in den verschiedenen Höhenstufen**  
**Verteilung der Pflanzen ab 20 Zentimeter bis zur maximalen Verbisshöhe auf drei Höhenstufen**  
**Hegegemeinschaft 51 - Schernfeld (Landkreis Eichstätt)**

2021

Baumartengruppe	Aufgenommene Pflanzen insgesamt						Pflanzen ohne Verbiss und ohne Fegeschaden						Pflanzen mit Verbiss und/oder Fegeschaden					
	20 - 49,9 cm		50 - 79,9 cm		80 cm - max. Verbisshöhe		20 - 49,9 cm		50 - 79,9 cm		80 cm - max. Verbisshöhe		20 - 49,9 cm		50 - 79,9 cm		80 cm - max. Verbisshöhe	
	Anzahl	Anteil (%)	Anzahl	Anteil (%)	Anzahl	Anteil (%)	Anzahl	Anteil (%)	Anzahl	Anteil (%)	Anzahl	Anteil (%)	Anzahl	Anteil (%)	Anzahl	Anteil (%)	Anzahl	Anteil (%)
Fichte	431	41	344	49,6	84	29,9	430	99,8	344	100	84	100	1	0,2	0	0	0	0
Tanne	37	3,5	9	1,3	9	3,2	33	89,2	9	100	8	88,9	4	10,8	0	0	1	11,1
Kiefer	0	0	0	0	0	0	0	0	0	0	0	0	0	0	0	0	0	0
Sonstiges Nadelholz	3	0,3	30	4,3	12	4,3	3	100	30	100	12	100	0	0	0	0	0	0
Nadelholz gesamt	471	44,8	383	55,3	105	37,4	466	98,9	383	100	104	99	5	1,1	0	0	1	1
Buche	479	45,6	260	37,5	150	53,4	429	89,6	190	73,1	135	90	50	10,4	70	26,9	15	10
Eiche	3	0,3	2	0,3	1	0,4	1	33,3	0	0	0	0	2	66,7	2	100	1	100
Edellaubholz	86	8,2	34	4,9	22	7,8	53	61,6	7	20,6	10	45,5	33	38,4	27	79,4	12	54,5
Sonstiges Laubholz	12	1,1	14	2	3	1,1	6	50	4	28,6	1	33,3	6	50	10	71,4	2	66,7
Laubholz gesamt	580	55,2	310	44,7	176	62,6	489	84,3	201	64,8	146	83	91	15,7	109	35,2	30	17
Alle Baumarten	1051	100	693	100	281	100	955	90,9	584	84,3	250	89	96	9,1	109	15,7	31	11



Auswertung der Verjüngungsinventur 2021 für die Hegegemeinschaft 51 - Schernfeld (Landkreis Eichstätt)  
Anzahl der erfassten Verjüngungsflächen: 30, davon ungeschützt: 27, teilweise geschützt: 0, vollständig geschützt: 3

2021

Verjüngungspflanzen ab 20 Zentimeter Höhe bis zur maximalen Verbisshöhe

Baumartengruppe	Aufgenommene Pflanzen insgesamt		Pflanzen ohne Verbiss und ohne Fegeschaden		Pflanzen mit Verbiss und/oder Fegeschaden		Pflanzen mit Leittriebverbiss		Pflanzen mit Verbiss im oberen Drittel		Pflanzen mit Fegeschaden	
	Anzahl	Anteil (%)	Anzahl	Anteil (%)	Anzahl	Anteil (%)	Anzahl	Anteil (%)	Anzahl	Anteil (%)	Anzahl	Anteil (%)
Fichte	859	42,4	858	99,9	1	0,1	0	0	1	0,1	0	0
Tanne	55	2,7	50	90,9	5	9,1	1	1,8	5	9,1	0	0
Kiefer	0	0	0	0	0	0	0	0	0	0	0	0
Sonst. Nadelholz	45	2,2	45	100	0	0	0	0	0	0	0	0
<b>Nadelholz gesamt</b>	<b>959</b>	<b>47,4</b>	<b>953</b>	<b>99,4</b>	<b>6</b>	<b>0,6</b>	<b>1</b>	<b>0,1</b>	<b>6</b>	<b>0,6</b>	<b>0</b>	<b>0</b>
Buche	889	43,9	754	84,8	135	15,2	42	4,7	135	15,2	0	0
Eiche	6	0,3	1	16,7	5	83,3	3	50	5	83,3	0	0
Edellaubholz	142	7	70	49,3	72	50,7	13	9,2	72	50,7	0	0
Sonst. Laubholz	29	1,4	11	37,9	18	62,1	6	20,7	18	62,1	0	0
<b>Laubholz gesamt</b>	<b>1066</b>	<b>52,6</b>	<b>836</b>	<b>78,4</b>	<b>230</b>	<b>21,6</b>	<b>64</b>	<b>6</b>	<b>230</b>	<b>21,6</b>	<b>0</b>	<b>0</b>
<b>Alle Baumarten</b>	<b>2025</b>	<b>100</b>	<b>1789</b>	<b>88,3</b>	<b>236</b>	<b>11,7</b>	<b>65</b>	<b>3,2</b>	<b>236</b>	<b>11,7</b>	<b>0</b>	<b>0</b>

Verjüngungspflanzen kleiner 20 Zentimeter Höhe

Baumartengruppe	Aufgenommene Pflanzen insgesamt		Pflanzen ohne Verbiss im oberen Drittel		Pflanzen mit Verbiss im oberen Drittel	
	Anzahl	Anteil (%)	Anzahl	Anteil (%)	Anzahl	Anteil (%)
Fichte	100	41,5	99	99	1	1
Tanne	13	5,4	13	100	0	0
Kiefer	0	0	0	0	0	0
Sonst. Nadelholz	0	0	0	0	0	0
<b>Nadelholz gesamt</b>	<b>113</b>	<b>46,9</b>	<b>112</b>	<b>99,1</b>	<b>1</b>	<b>0,9</b>
Buche	105	43,6	104	99	1	1
Eiche	0	0	0	0	0	0
Edellaubholz	22	9,1	20	90,9	2	9,1
Sonst. Laubholz	1	0,4	1	100	0	0
<b>Laubholz gesamt</b>	<b>128</b>	<b>53,1</b>	<b>125</b>	<b>97,7</b>	<b>3</b>	<b>2,3</b>
<b>Alle Baumarten</b>	<b>241</b>	<b>100</b>	<b>237</b>	<b>98,3</b>	<b>4</b>	<b>1,7</b>

Verjüngungspflanzen über Verbisshöhe (Erhebung von Fegeschäden)

Baumartengruppe	Aufgenommene Pflanzen insgesamt		Pflanzen ohne Fegeschaden		Pflanzen mit Fegeschaden	
	Anzahl	Anteil (%)	Anzahl	Anteil (%)	Anzahl	Anteil (%)
Fichte	47	13,2	47	100	0	0
Tanne	10	2,8	10	100	0	0
Kiefer	0	0	0	0	0	0
Sonst. Nadelholz	0	0	0	0	0	0
<b>Nadelholz gesamt</b>	<b>57</b>	<b>16,1</b>	<b>57</b>	<b>100</b>	<b>0</b>	<b>0</b>
Buche	218	61,4	218	100	0	0
Eiche	1	0,3	1	100	0	0
Edellaubholz	62	17,5	60	96,8	2	3,2
Sonst. Laubholz	17	4,8	14	82,4	3	17,6
<b>Laubholz gesamt</b>	<b>298</b>	<b>83,9</b>	<b>293</b>	<b>98,3</b>	<b>5</b>	<b>1,7</b>
<b>Alle Baumarten</b>	<b>355</b>	<b>100</b>	<b>350</b>	<b>98,6</b>	<b>5</b>	<b>1,4</b>